



Le terre fra Oglio e Po:

antiche e vere, come l'acqua



viaggiare
nell'oglio po



GUIDA
TURISTICA



Torre De' Picenardi
Castello
San Lorenzo De' Picenardi



Sommario

- 6 Nel cuore della Pianura Padana:
le terre fra Oglio e Po

- 9 Sabbioneta, la cultura del Rinascimento
e i Luoghi Gonzagheschi:
un patrimonio mondiale

- 15 Fra castelli, ville, testimonianze storiche
e spiritualità

- 23 Il fascino pittoresco di un paesaggio
tra acqua e terre

- 33 Produzioni tipiche e gioie del palato

- 41 I Comuni del territorio dell'Oglio Po





Casteldidone
Villa Mina della Scala

Terra di mezzo fra due fiumi, la pianura compresa fra l'Oglio e il Po si caratterizza per una presenza costante dell'acqua e per un'atmosfera quieta e rilassante, quasi il mormorio lento e tranquillo delle acque fluviali avesse permeato l'identità di questi luoghi. Fra le morbide anse dei fiumi, il reticolo geometrico dei canali e le molte aree umide protette, questa terra offre una incredibile varietà di proposte che spaziano dalla natura alla cultura, dalla storia alla gastronomia. Un ventaglio di opportunità in grado di attrarre passioni molto diverse.

Per gli amanti della storia e della cultura, il passato legato a doppio filo con la casata dei Gonzaga garantisce itinerari ricchissimi, tra fortificazioni, residenze signorili, borghi cinquecenteschi e corti nobiliari. Ma la vera irrinunciabile visita è quella da riservare a Sabbioneta, la splendida "città ideale" del Rinascimento, eletta a Patrimonio dell'Umanità dall'UNESCO.

Chi predilige natura e attività all'aperto, troverà un ambiente unico, attraversato da una miriade di percorsi ciclabili attrezzati e segnalati, che consentono di perlustrare nel silenzio, spesso correndo su un argine, paesaggi naturali punteggiati da pievi e castelli. Passeggiare o pedalare è inoltre il modo migliore per osservare aironi, alzavole, cormorani e le moltissime altre specie animali che trovano rifugio nelle numerose oasi protette di queste terre.

E al termine di una giornata ricca di sorprese, la genuinità dei prodotti e dei piatti locali, offre l'ideale conclusione in convivialità: marubini e tortelli di zucca, insaccati e "gras pistà", lambrusco e sbrisolona... sono solo alcuni dei deliziosi piatti della tradizione dell'Oglio Po.

Questa guida, organizzata in quattro capitoli tematici, sintetizza attraverso informazioni, immagini e curiosità, le più significative ricchezze di questo territorio, pur nella consapevolezza che molto altro andrebbe detto.

La parte finale è dedicata ai comuni di quest'area, indicando per ognuno le principali attrattive, le informazioni turistiche e i servizi di pubblica utilità (le strutture alberghiere e di ristorazione, i servizi di noleggio biciclette, gli appuntamenti).

Preparatevi dunque, e lasciatevi trasportare dal fascino di questa terra, antica e vera, come l'acqua.






NEL CUORE DELLA PIANURA PADANA: LE TERRE FRA OGLIO E PO

Nell'Italia centro settentrionale, l'incontro fra il maggiore fiume del Paese, il Po, e uno dei suoi principali affluenti, l'Oglio, crea un territorio omogeneo, pianeggiante, ricco di canali e campi coltivati.

Racchiusa fra le città di Mantova e Cremona, questa campagna è caratterizzata da sempre dall'abbondanza d'acqua e deve il suo attuale assetto alla secolare azione dell'uomo che ha realizzato sbarramenti, canali e complessi idrovori, per contenere le piene e bonificare le terre.

Le comunità del luogo hanno compiuto anche un'importante opera di protezione dell'habitat naturale che



Posizione geografica



Come arrivare IN AUTO

- DA MILANO** autostrada A4 in direzione Venezia, svincolo A1 uscita Cremona
- DA VENEZIA** autostrada A4 in direzione Milano, svincolo A22 uscita Mantova
- DA BOLOGNA** autostrada A1 in direzione Milano, uscita Parma

oggi, grazie alle ampie aree protette, si presenta in alcuni ambiti come un ambiente intatto, dimora di una ricchissima fauna.

Il paesaggio si apre perciò con vaste aree coltivate, percorse da un reticolo di corsi d'acqua e piste ciclabili, intervallate da oasi allo stato naturale.


I centri abitati dell'area, una cinquantina, sono per la maggior parte di piccole dimensioni, con carattere rurale e genuino, anche per i numerosi campanili che punteggiano le ampie vedute del panorama.

Le stagioni consigliate per la visita vanno dalla primavera, quando la natura offre l'esplosione dei suoi colori più belli ed è più facile avvistare gli uccelli migratori, ai mesi iniziali dell'autunno, quando il paesaggio si tinge delle tipiche colorazioni che sfumano all'apparire delle prime suggestive nebbie.



IN TRENO

L'area è servita dalle linee ferroviarie CREMONA-MANTOVA e BRESCIA-PARMA, che si incrociano presso la stazione di PIADENA.



**Sabbioneta, la cultura
del Rinascimento
e i Luoghi Gonzagheschi:
un patrimonio mondiale**



Sabbioneta
Palazzo Ducale

Oltre che a Mantova, lo splendore e la colta sensibilità dei Gonzaga si diffusero anche nelle terre tra il Po e l'Oglio, dove i rami minori della famiglia animarono ricche corti di richiamo per artisti e letterati. Nel 1478, i territori appartenuti al secondo marchese di Mantova vennero divisi dando vita allo Stato Gonzaghesco dell'Oltre Oglio cremonese, intrecciato alla dinastia mantovana, seguendone direttive e inclinazioni culturali sino all'estinzione della stessa, avvenuta alla fine del XVIII secolo.

Sabbioneta, dal punto di vista architettonico e urbanistico, rappresenta la vera perla di questo territorio, “città ideale” rinascimentale, realizzata e progettata secondo i principi umanistici.

A questi ideali si ispirò il duca Vespasiano Gonzaga quando, nella seconda metà del Cinquecento, fece ricostruire del tutto la vecchia cittadina trasformandola nella corte rinascimentale per eccellenza, ancora oggi ammirabile in tutto il suo splendore.



Sabbioneta
Galleria degli Antichi

LA DISPERSIONE DELLE COLLEZIONI DEI GONZAGA

Salita al potere nel 1328, la dinastia gonzaghesca governò Mantova e il suo territorio sino al 1707, quando il ducato entrò a far parte dei possedimenti imperiali.

Già nel secolo precedente, comunque, le alterne vicende della casata avevano costretto Vincenzo II Gonzaga a vendere le prestigiose collezioni ducali. L'operazione, fortemente biasimata dal popolo mantovano, causò la dispersione del patrimonio familiare, che fu acquisito dal re Carlo I d'Inghilterra.

Interamente cinta da mura, la cittadella gravita attorno a due centri principali: **Piazza Ducale**, fulcro delle attività pubbliche, e **Piazza d'Armi**, dove si svolgeva la vita privata del Signore. Nella bella **Piazza Ducale** si affacciano il loggiato ad arcate bugnate di Palazzo Ducale (1568-1577) e la **Chiesa di Santa Maria Assunta**, a navata unica con cupola ovoidale. Poco distante si trovano il **Museo d'Arte Sacra** e la **Chiesa dell'Incoronata**, splendido tempio ottagonale ornato da pitture illusionistiche che fanno da sfondo al solenne monumento sepolcrale di Vespasiano.

Sabbioneta
Palazzo Ducale



LE MURA DI SABBIONETA

Le mura di Sabbioneta, perfettamente conservate, furono edificate in soli quattordici anni, fra il 1554 e il 1568. Presentano forma esagonale, con bastioni ai vertici e racchiudono al loro interno l'impianto serrato della cittadella. La cortina è costituita da un terrapieno rivestito di mattoni, per un'altezza totale che non supera i sette metri. Tutt'attorno corre l'acqua del fossato, un tempo regolata da un sistema di chiuse idrauliche.

In Piazza d'Armi si delinea la sobria facciata di **Palazzo del Giardino**, antica dimora di Vespasiano collegata con un passaggio alla **Galleria degli Antichi**. Tra le due piazze, sorge il **Teatro all'Antica**, capolavoro architettonico di Vincenzo Scamozzi (1588) ispirato all'ideale di teatro classico romano. La sala interna, di forma rettangolare, presenta una loggia semicircolare coronata da dodici statue di divinità. Alle pareti ricorrono raffigurazioni di imperatori romani incorniciate da decorazioni in stucco; nella fascia superiore pregevoli affreschi di scuola veneta ritraggono una fila di palchetti dipinti, dai quali si sporgono personaggi elegantemente vestiti.

Da non perdere la visita alla vicina località di **Villa Pasquali**, centro monumentale che accoglie la chiesa di **Sant'Antonio Abate**, considerata uno degli esempi più importanti del rococò padano, e **Villa La Grangia**, antica residenza gonzaghesca.

Sabbioneta
Teatro all'Antica



Villa Pasquali,
frazione di
Sabbioneta
*Chiesa di
Sant'Antonio Abate*



Nel 2008 Sabbioneta è stata inserita con Mantova nella Lista del Patrimonio Mondiale dell'Umanità dell'Unesco.

La città di Vespasiano non è il solo centro rinascimentale di grande pregio che si può ammirare in queste terre: nonostante le piccole dimensioni del territorio e la sua relativa importanza nello scacchiere europeo,

VILLA LA GRANGIA

Villa La Grangia è un'antica corte rurale situata a poca distanza da Sabbioneta. Nella seconda metà del XVI secolo Vespasiano restaurò il complesso per trarne un'elegante villa di campagna dove recarsi in cerca di riposo dalle faccende di governo. Alla morte del duca (1591), la villa perse le sue funzioni abitative, mantenendo quelle agricole. Ciononostante sono oggi ancora visibili alcuni affreschi allegorico-mitologici opere di maestranze locali.

Oggi Villa La Grangia è di proprietà privata.

Sabbioneta
*Complesso monumentale di
Palazzo Giardino e
Galleria degli Antichi
presso la Piazza d'Armi*



i Gonzaga portarono nell'area le corti signorili, tra le più belle d'Europa.

I secoli della dominazione gonzaghesca nella fascia dell'Oglio Po hanno creato, infatti, una serie di capitali minori che, da insediamenti agricoli, furono trasformate in sedi nobiliari, in perfetto stile architettonico cinquecentesco.

Ne sono esempi i caratteristici **portici di Gazzuolo** e di **Isola Dovarese** o la magnifica piazza del **Castello di San Martino dall'Argine**.

Segni della vita di corte, con palazzetti o bastioni turrati, sono inoltre visibili a **Rivarolo Mantovano**, come anche a **Bozzolo** e a **Pomponesco**.

Nei centri più importanti, il governo dei Signori di Mantova si manifestò nella costruzione di imponenti

Gazzuolo
Portici Gonzagheschi



Isola Dovarese
Piazza Gonzaghesca





Rivarolo Mantovano
Mura




Commessaggio
Torrione

fortificazioni, quali il **castello di Ostiano**, posto a controllo della navigazione sull'Oglio; l'**alto torrione di Commessaggio**, che vigilava il passaggio sul canale Navarolo, o il **borgo fortificato di Canneto sull'Oglio**, baluardo del sistema difensivo gonzaghesco.



Ostiano
Castello



**Fra castelli, ville,
testimonianze storiche
e spiritualità**

Visitare le terre dell'Oglio Po è un'occasione unica per ripercorrere i trionfi, l'ascesa e la decadenza degli importanti casati che ne disegnarono la storia. La politica gonzaghesca era basata sulla tenace difesa dell'equilibrio tra potenze confinanti: Repubblica di Venezia, Milano, Ferrara e i possedimenti pontifici. Per questo motivo sin dal XVI secolo possiamo assistere alla costruzione di numerosi castelli e fortificazioni, posizionati a presidio delle rispettive frontiere. Il tratto che collega l'abitato di Ostiano a quello di Canneto sull'Oglio, per poi proseguire in direzione del Po verso Casalmaggiore, disegna sulla mappa la contrapposizione degli opposti schieramenti, dove è facile immaginare lo scenario delle contese militari svoltesi a cavallo del fiume Oglio.

Torre
De' Picenardi
*Villa Sommi
Picenardi*



Le **mura di Ostiano**, fatte erigere da Giulio Gonzaga all'inizio del XVI secolo, fronteggiavano la fortezza duecentesca di Villarrocca, località cremonese sede di un'ammirevole residenza di fine Settecento (che giace oggi in condizioni di precario abbandono). Al presidio mantovano di Canneto sull'Oglio si opponeva quindi la fortificazione quattrocentesca di **San Lorenzo De' Picenardi**, ricostruita in forme eclettiche nella prima metà del XIX secolo da Luigi Voghera, che si ispirò allo stile dei castelli medioevali. Con lo stesso stile il Voghera realizzò anche l'articolata struttura di **Villa Sommi Picenardi** e la magnifica **Villa-Castello**

Torre
De' Picenardi
*Castello
San Lorenzo De' Picenardi*



Manfredi di Cicognolo, eretta su preesistenze risalenti al Medioevo e considerata fra i progetti meglio riusciti dell'architetto cremonese.

Nel 1407, sempre nel contesto delle continue lotte per la supremazia territoriale, il Signore di Cremona Cabrino Fondulo fece costruire nel comune di San Giovanni in Croce una poderosa rocca, che oggi possiamo ammirare trasformata nell'elegante **Villa Medici del Vascello**. Sempre in quest'area meritano una visita il **borgo fortificato di Bozzolo** e la **corte di Rivarolo Mantovano**, protetta da una cerchia di mura merlate, erette a difesa delle città.

Non distante, sulla strada che collega Rivarolo Man-



San Giovanni in Croce
Villa Medici del Vascello

L. Da Vinci, "Dama
con l'ermellino"
(1488 - 1490)



LEONARDO DA VINCI E LA DAMA CON L'ERMELLINO

A San Giovanni in Croce campeggia la magnifica Villa Medici del Vascello, che accolse l'aristocratica corte di Cecilia Gallerani, nobildonna di esemplare cultura resa illustre dal celebrato dipinto di Leonardo da Vinci "La dama con l'ermellino", custodito al castello di Cracovia.

La Villa fu costruita per scopi difensivi a inizio quattrocento e trasformata in dimora nobile sul finire del secolo, quando la proprietà fu concessa in feudo da Galeazzo Sforza al conte Bergamino.

tovano a San Giovanni, alla fine del Cinquecento sorse **Villa Mina della Scala di Casteldidone**, vistosamente rimaneggiata nei secoli successivi. Nonostante l'apparato esterno, su cui vediamo torri e guardiole che richiamavano forse l'esistenza di un vecchio castello, il palazzo fu costruito come dimora signorile di Ludovico Schizzi e non rivestì mai una reale funzione militare. Più a sud, importante baluardo della difesa sforzesca in prossimità del Po fu invece costruito il **Borgo di Castelponzone** - oggi uno dei Borghi più belli d'Italia - concesso in feudo nel 1416 alla famiglia Ponzone per sottrarre il castello alle mire espansionistiche dei Gonzaga.

Da segnalare anche **Corte Castiglioni a Casatico di Marcaria**, con la sua originale torre a pianta stellare datata 1546, e **Villa Ferrari a Gussola**, splendida dimora residenziale risalente anch'essa al Cinquecento.

Casteldidone
*Villa Mina
della Scala*



I LUOGHI DELLA DEVOZIONE CRISTIANA

Le campagne tra Oglio e Po preservano gelosamente la propria spiritualità, fatta di silenzi, architetture sobrie e intime atmosfere.

Questa terra, infatti, accoglie numerose espressioni di Fede, non solo luoghi di culto canonici ma anche oratori privati, santuari e piccole chiesette campestri che sono espressione autentica della devozione locale.

A Belforte, in territorio di Gazzuolo, campeggia uno dei più antichi luoghi di culto della zona. Si tratta della **Chiesa di San Pietro**, attualmente sconosciuta e recuperata dal Comune, la cui presenza come fonte battesimale è citata in documenti sin dall'anno Mille. Di fondazione altomedievale è la **Parrocchiale di Acquanegra sul Chiese**; di quell'epoca si possono



Fraz. Belforte - Gazzuolo
Oratorio di San Pietro

ancora ammirare il campanile, i rivestimenti a mosaico del pavimento e gli affreschi murali che, per il periodo, si configurano come vera e propria rarità.

Isolata nelle campagne di Ostiano, **la Chiesa di Torricella** è un oratorio devozionale risalente ai sec. XII-XIII. La sobria struttura in pietra, con impianto basilicale ad aula unica culminante in una piccola abside, è considerata una delle maggiori testimonianze di stile romanico presenti sul territorio. All'interno è possibile ammirare affreschi del XVI sec.

Da visitare l'articolato complesso della **Chiesa Vecchia di Scandolara Ravara** che sorge su un antichissimo sito pagano, come parrebbe testimoniare il ritrovamento in loco dell'altare cosiddetto di Ilumvio, oggi custodito a Milano nelle collezioni archeologiche del Castello Sforzesco. La prima fondazione dell'edificio dovrebbe collocarsi intorno al sec. XII, sebbene l'aspetto attuale della chiesa si possa datare alla seconda metà del Quattrocento. All'interno della chiesa si conserva un delicato affresco di fattura rinascimentale, che consegna quasi intatte al visitatore le atmosfere del Cinquecento.

Incardinata sulle fondamenta della vecchia basilica di **San Giovanni in Croce**, la **Parrocchiale di San Zavedro** risale al periodo tardo gotico. Elementi di



Scandolara Ravara
Chiesa vecchia

Ostiano
Chiesa di Torricella



architettura gotico padana sono visibili anche nella chiesetta dedicata alla **Natività della Vergine a San Martino del Lago**, che conserva stralci di pitture murali quattro e cinquecentesche.

Elegante esemplare d'architettura neoclassica, il **Duomo di Casalmaggiore** raccoglie al suo interno interessanti dipinti di scuola cremonese mentre, sempre a Casalmaggiore, si trova il **Santuario** dedicato alla **Madonna della Fontana**.

Di grande interesse storico-artistico è la **chiesa cimiteriale di Marcaria**, dedicata a San Giovanni Battista. Qui si possono ammirare numerosi affreschi votivi risalenti alla fine del XV secolo: si tratta di dipinti di diversi autori, meritevoli di menzione in quanto tra le prime testimonianze dei cosiddetti pittori "Madonnari", cioè artisti nomadi che pagavano con le loro opere l'ospitalità delle comunità che li accoglievano. Chiudiamo questa sezione ricordando la **Chiesa di Fossacaprara** a ridosso del fiume Po, incantevole da raggiungere in bicicletta, che vanta affreschi medioevali tra i più antichi del territorio.

SANTUARIO MADONNA DELLA FONTANA A CASALMAGGIORE: QUI RIPOSA IL PARMIGIANINO

Fondato nel XV secolo sul luogo di un'antica sorgente, il Santuario Fontana di Casalmaggiore ispira da secoli una viva devozione e fu meta dei pellegrinaggi di coloro che imploravano salvezza, soprattutto durante le epidemie. Il complesso religioso, esemplare di stampo gotico-lombardo, è annesso a un convento di frati francescani e ospita al suo interno la tomba del celeberrimo pittore Francesco Mazzola, detto il Parmigianino.

TESTIMONIANZE DI CULTURA EBRAICA TRA OGLIO E PO

La presenza ebraica nelle regioni dell'Oglio Po è un fenomeno che si afferma fra Quattro e Cinquecento, quando fiorenti famiglie provenienti dal Nord Europa, ma anche dai territori dello Stato di Milano, si stanziarono nelle città del Ducato gonzaghesco. Da Ostiano a Sabbioneta, la benevolenza degli amministratori nasceva dalla possibilità di ottenere facilmente denaro in cambio di pegno. Quello del credito non fu l'unico esercizio praticato dagli ebrei, che nei territori dell'Italia Settentrionale rivestirono ruoli prestigiosi anche in campo culturale. Per restare al nostro ambito si dovranno citare le stamperie di Mantova e di Sabbioneta, quest'ultima avviata a metà Cinquecento da Tobia Foà, o la tradizione di studi che ha portato Emilio Segrè, originario della comunità ebraica di Bozzolo, a vincere il premio Nobel per la fisica nel 1959. Tracce tangibili della presenza ebraica sono osservabili in diversi comuni del territorio.

Nei comuni di **Ostiano** e **Rivarolo Mantovano** si è



conservata la **Sinagoga**, costruita negli spazi di antichi palazzetti dei centri storici di cui, come prescrive la legge ebraica, venivano occupati i piani superiori. Lo stesso avvenne a Viadana e Sabbioneta, anche se, successivamente, si costruirono ex novo solenni architetture dedicate, tuttora visitabili. Purtroppo nel corso del XX secolo, anche in seguito allo sterminio nazista, questi edifici caddero in disuso e alcuni sono oggi di proprietà privata.

Da segnalare **anche i cimiteri ebraici di Bozzolo, Pomponesco** (con lapidi del Settecento) e **Viadana**.

Sia Bozzolo che Pomponesco accoglievano un tempo anche delle sinagoghe oggi dismesse e quasi irriconoscibili.


Sabbioneta
Sinagoga



LA SINAGOGA DI SABBIONETA

L'edificio in cui è situata la Sinagoga, che si integra perfettamente con il carattere cittadino, faceva parte di un gruppo di case abitate da ebrei (a Sabbioneta non è mai stato istituito un ghetto). Il Tempio venne realizzato nella parte superiore dello stabile per rispettare il precetto per il quale tutte le sinagoghe devono trovarsi sotto la volta celeste, e non devono avere nulla al di sopra se non il cielo. Il progetto affidato all'architetto cremonese Carlo Visioli, che già aveva lavorato alla sinagoga di Viadana, fu portato a termine nel 1824. Quattro rampe di un'elegante scala marmorea, consentono l'accesso alla sinagoga che è strutturata secondo un preciso schema. Nella parete di fondo si trova l'edicola in cui è ubicato l'aron ovvero l'armadio sacro che contiene la Torà. L'aron è preceduto da un'elaborata cancellata (in pezzi di ghisa assemblati tra loro) che delinea la tevà, la tribuna per la lettura delle scritture sacre. Dalla parte opposta troviamo la balconata del matroneo, luogo riservato alle donne, separato dalla sala da un'austera grata in legno dipinto di nero. La volta, impreziosita dagli stucchi dell'artista svizzero Pietro Bolla, sembra una vela gonfiata dal vento e ricorda le primitive sinagoghe coperte da una semplice tenda. Le imponenti colonne e lesene perimetrali in finto marmo con elaborati capitelli corinzi, alludono al Tempio di Salomone. Nella struttura si conserva buona parte degli arredi mobili: le due lampade ad olio che affiancano l'aron, alcuni banchi in noce, le appliques a sette bracci sui fusti delle lesene ed un candelabro a nove bracci (channucchia).

**Il fascino pittoresco
di un paesaggio
tra acqua e terre**





Pioppeto - Golena del Po.

Il paesaggio fra i fiumi Oglio e Po appare uniforme, dolce, attraversato da un ordinato reticolo di canali che rendono lo scenario incantevole.

Qui, grazie ad un virtuoso equilibrio, le fertili campagne mantovane e cremonesi, si alternano ad ampie aree protette.

Incomparabile habitat naturale per flora e fauna.

In prossimità dei corsi d'acqua, infatti, le vaste aree golenali del Po e l'andamento sinuoso dell'Oglio contribuiscono a mantenere in vita rari micro-ambienti, comunemente detti "zone umide", fondamentali per la sopravvivenza di molte specie.

Seguendo il fiume Oglio, a partire dai Comuni di Corte de' Frati e Gabbioneta Binanuova, si incontra per un breve tratto il **Parco dell'Oglio Nord**, presso la **Lanca di Gabbioneta** (bellissima riserva naturale, dove un meandro quasi circolare del fiume ha mantenuto le ideali condizioni ambientali dell'antica pianura padana). Proseguendo lungo il fiume Oglio

Riserva Naturale Lanca di Gerole



Filare di Gelsi - Golena di Motta Baluffi



LE MARGONARE

Sempre compresa nelle Torbiere di Belforte si segna la l'oasi ecologica "Le Margonare", raggiungibile con un percorso ciclopedonale parte del Sistema Unico di Percorrenza. È un'area bonificata attraverso la costruzione di un fitto dedalo di canali di drenaggio, che oggi conserva un elevato valore naturalistico, sia per la flora che per la fauna. Non è raro infatti poter osservare il Martin pescatore. I visitatori possono fare tappa all'oasi stando nell'area attrezzata.

fino alla sua confluenza in Po, le aree naturalistiche di maggiore interesse si sviluppano all'interno del Parco dell'Oglio Sud mentre in corrispondenza del fiume Po si incontrano il PLIS (Parco Locale di Interesse Sovracomunale) di Casalmaggiore, il PLIS di Viadana e numerose aree di interesse naturalistico.

Nel **Parco Oglio Sud** (che si sviluppa interamente in queste terre) si ammirano le superfici palustri ricoperte di canneti e salici, in luoghi unici come le **Torbiere di Marcaria**, le **Torbiere di Belforte a Gazzuolo**, le **Lanche di Runate** e **Gerre Gavazzi**, a **Canneto sull'Oglio** e l'**Oasi WWF Le Bine**.

La Riserva Naturale Le Bine, tra Calvatone e Acqua-



Aironi cenerino

RISERVA NATURALE TORBIERE DI MARCARIA LA RISERVA DEGLI AIRONI

Habitat naturale prezioso, le Torbiere di Marcaria sono una piccola zona umida posizionata su un vecchio alveo dell'Oglio, ora abbandonato dal fiume che scorre vicino. In questa conca umida si sviluppano distese a canneto e vegetazione palustre.

Le Torbiere sono caratterizzate dall'accumulo dei residui vegetali che non completano la loro decomposizione a causa delle condizioni asfittiche del suolo, dando al terreno il caratteristico colore scuro e creando depositi che si estendono da 3 a 6 metri di profondità. In passato questi depositi venivano sfruttati per l'estrazione della torba, impiegata come combustibile. Oggi la riserva delle Torbiere di Macaria è rinomata tra gli appassionati dell'osservazione ornitologica: i canneti e la vegetazione delle sponde offrono infatti condizioni ambientali ideali per la sosta, l'alimentazione e la produzione di numerose specie di uccelli acquatici. Sono presenti una torretta e un capanno per l'osservazione dell'avifauna, vera ricchezza di questa piccola riserva, famosa tra i birdwatchers e appassionati di fotografia naturalistica per la presenza di una ricchissima avifauna, nidificante e di passo. È chiamata anche la riserva degli aironi, poiché ospita una garzaia di circa 500 coppie di ardeidi.

Martin pescatore



negra sul Chiese, si è formata in seguito ad un intervento di variazione dell'Oglio (nella seconda metà del milleasettecento), per garantire la navigazione sul fiume.

L'area, a ferro di cavallo, si estende per circa 144 ettari e rappresenta un importante punto di sosta e protezione per molti animali. La Pianura Padana ha infatti



Coniglio selvatico

Rana di Lataste



Ciancallegra



I CAMPI BAULATI DEL CASALASCO

Nel distretto casalasco, per arginare il ristagno delle acque piovane causato da un suolo compatto e argilloso, il territorio è stato sottoposto per secoli a estese azioni di ri-modellamento sino ad assumere la caratteristica forma a “campi baulati”. La morfologia arcuata del terreno favorisce lo scorrimento delle acque, fatte defluire in apposite canaline e quindi convogliate per l'irrigazione.



subìto negli anni profonde trasformazioni che hanno pesantemente limitato le zone umide.

Il periodo più movimentato per l'osservazione di flora e fauna è la primavera, ma l'Oasi è aperta tutto l'anno e dispone di un agriturismo dove è possibile soggiornare.

Nella palude, cuore dell'oasi, vive uno degli anfibi più rari d'Europa: la rana di Lataste, simbolo della Riserva. Questa specie di piccole dimensioni ha il fondo della livrea di colore bruno rossiccio, con due evidenti strisce scure che partono sottili dalla narice, arrivano all'occhio, proseguono e coprono il timpano.

Nelle notti tardo invernali i maschi si fanno riconoscere dagli esperti con il loro caratteristico verso, simile ad un acuto vagito.

Questo piccolo anfibio rischia l'estinzione e solo la protezione del suo ambiente naturale ne garantisce l'esistenza.

Oltre alla rana di Lataste, nell'oasi WWF sono presenti (accertate) più di 800 specie di animali: nume-

I BODRI

Fenomeno caratteristico del distretto cremonese mantovano, ma anche di altre aree interessate dal passaggio di grandi fiumi, è la presenza dei bodri, o bùdri, avvallamenti del terreno dalla forma pressoché circolare la cui origine è legata a eventi di esondazione dagli argini. Situati in prossimità delle rive del Po, i bodri appaiono come piccoli specchi d'acqua ferma circondati da fitta vegetazione e forniscono rifugio a specie rare di flora e fauna.




rosi uccelli – aironi cinerini, germani reali, alzavole, cormorani, tarabusi, usignoli, capinere, cannaiole, falchi di palude ... , insetti (come i coleotteri acquatici *Ditiscus mutinensis* di soli 3 cm, endemici della Pianura Padana), micromammiferi - (topi selvatici, topiragno, topiragno d'acqua, crocidure, moscardini, talpe) - fino alle volpi e ai tassi *Meles meles*, piccoli mammiferi ormai rari in pianura.

Sempre nella zona del Parco Oglio Sud merita una visita l'Ecomuseo delle Valli Oglio e Chiese a Canneto sull'Oglio che affronta, oltre ai temi naturalistici, diversi altri aspetti della storia e della cultura di queste zone. Seguendo il morbido corso del fiume Po sono da segnalare invece il **sito della Garzaia di Pomponesco**,



Folaga



anch'esso oasi WWF, e il **PLIS Golena del Po**, che si estende tra i comuni di Casalmaggiore e Martignana Po ed è attraversato da affascinanti percorsi ciclo-pedonali tra cui il pittoresco "Tunnel degli Olmi". Per gli amanti degli animali sono da ricordare anche **Poasi LIPU Lancone di Gussola** e la **Riserva Naturale Lanca di Gerole**, nell'area golendale del Po tra i comuni di **Motta Baluffi** e **Torricella del Pizzo**. Testimonianza dell'azione secolare dell'uomo, solu-

San Matteo delle Chiaviche
di Viadana
Complesso idrovoro





zioni in armonia con lo scenario naturale - e oggi di grande effetto - sono i famosi **ponti di barche di Torre d'Oglio** (Viadana) e di **Commessaggio**, e le imponenti opere idrauliche, come il complesso idrovorativo di **San Matteo delle Chiaviche di Viadana**, punto di snodo fra le acque del Po e quelle dell'Oglio

IL CANALE BOGINA

Luogo ideale per una fuga dalla città, il Canale Bogina, è il tratto finale del Canale Navarolo, nell'area compresa fra il centro abitato di Commessaggio e la sua frazione Bocca Chiavica. Rappresenta un vero "corridoio ecologico" grazie all'insieme di spazi naturali collegati fra loro e il fiume.

Oltre ad essere un perfetto habitat per gli animali e un ambiente di pregio naturalistico, il Canale Bogina offre pittoreschi percorsi ciclabili e pedonali, segnalati lungo gli argini, che consentono piacevoli escursioni in uno dei tratti più suggestivi del Parco Oglio Sud.



Commessaggio
Canale Bogina

PÀUS, UN REPERTO UNICO

Pàus, il frammento cranico scoperto nell'estate del 2009 lungo il Po e primo reperto dell'Uomo di Neanderthal rinvenuto in una pianura italiana a San Daniele Po, è conservato nel Museo Paleoantropologico che espone anche numerosi altri fossili di megafauna di Era glaciale (cervo gigante, bisonte, alce, mammut) rinvenuti nel fiume.

che oggi ospita l'Ecomuseo "Terre d'acqua tra Oglio e Po".

Da segnalare, a Motta Baluffi, la visita all'Acquario del Po che, situato in piena golenia, si snoda fra circa 70 vasche che ricreano l'ambientazione acquatica fluviale ospitando tutte le specie ittiche presenti nei corsi d'acqua della Pianura Padana.

Il percorso espositivo comprende anche una vasca attrezzata per l'esplorazione tattile.



Torre d'Oglio.
Frazione di Marcaria
Ponte di barche

I PONTI DI BARCHE

A Torre d'Oglio il fiume si può attraversare su di un caratteristico ponte di chiatte, progettato nel terzo decennio del Novecento quando venne meno il servizio di zattere e battelli a pagamento impiegato sin dal 1750. Il ponte è stato recentemente restaurato, e costituisce uno degli ultimi esemplari del genere ancora in uso. Un bell'esempio di Ponte di Barche è visibile e in uso anche presso il comune di Commessaggio.



Commessaggio
Ponte di barche

I VIVAI DI CANNETO SULL'OGLIO

Canneto sull'Oglio è noto per la vivace attività vivaistica fin dal Settecento, quando il paese produceva gelsi da trapianto.

Nell'800 furono introdotte numerose altre specie la cui coltivazione e rivendita rappresentano ancora oggi un importante settore dell'economia locale.



**Produzioni tipiche
e gioie del palato**



Il piacere di un lungo pasto in compagnia, tra risate e un buon bicchiere. Nelle terre di questa splendida zona la convivialità è importante come lo era un tempo, quando sedersi a tavola era raccontarsi, scoprire e scoprirsi.

Grazie all'antica tradizione contadina i prodotti della regione si caratterizzano per genuinità e semplicità. Gusti eccellenti e tipici che gettano le loro radici nel passato. Fra i prodotti agricoli che contraddistinguono-



LA PERA MANTOVANA IGP

Coltura praticata da secoli in tutta la provincia, la pera mantovana è stata insignita del marchio di provenienza IGP per le inimitabili qualità di gusto oltre che per le riconosciute proprietà nutrizionali. È coltivata con tecniche non invasive nelle molteplici varietà di buccia, liscia o ruvida, e di colore, con le diverse gradazioni di giallo verde e rosa. Il frutto è impiegato nella cucina locale per la preparazione di dolci, sciroppi e confetture, nonché della mostarda. In tavola, per il suo gusto zuccherino, si accompagna al Parmigiano Reggiano e ad altri caci dal sapore intenso, come il Provolone e il Pecorino.



no queste terre, vanno ricordati le zucche - spesso utilizzate nei primi piatti - il **pomodoro del Casalasco**, la **pera mantovana** (IGP) e, naturalmente, il **melone di Casteldidone e Viadana**. Con la sua buccia di forma ovale o tondeggiante, la polpa succosa di colore giallo o arancio, il suo aroma dolce e la profumazione gradevolmente delicata, il melone è l'ingrediente ideale per i pasti della stagione più calda, quando si



IL POMODORO DEL CASALASCO

Nel distretto casalasco, le attività di semina, coltivazione e trasformazione alimentare del pomodoro occupano un vasto settore dell'economia locale. Oggi, l'associazione in consorzio dei produttori ha favorito l'esportazione, facendo leva sulla tradizionale genuinità dell'ortaggio e dei suoi derivati.

assapora abbinato a lembi sottili di prosciutto crudo o si degusta a fine pasto come gelato.

La gastronomia locale si distingue anche per gli eccezionali primi: come non assaggiare i **marubini**, ravioli di carne cotti in brodo, i **tortelli di zucca**, piatto storico del mantovano caratterizzato dal gusto dolce e delicato.



LA ZUCCA DEL BASSO MANTOVANO E DEL CASALASCO

Vera regina nell'orto dell'Oglio Po, la zucca del Basso Mantovano e del Casalasco è prodotta in questi luoghi sin dal XVI secolo grazie alle favorevoli condizioni del suolo. Messa a coltura a primavera inoltrata, la zucca prospera in terreni ben esposti e ricchi di sostanza organica, in grado di trattenere l'umidità di cui l'ortaggio necessita nelle sue iniziali fasi di crescita. Dopo la raccolta si lascia al sole per qualche tempo, ed in un secondo momento viene conservata a lungo in luogo fresco e ben aerato.

Oltre all'impiego alimentare, come ingrediente fondamentale della gastronomia locale – famosi i ravioli di zucca –, si incontra talvolta sulle tavole imbandite, come colorita protagonista di composizioni ornamentali.





Anche le carni e i formaggi sono tra i punti forti della cucina di questa regione. Per gli amanti degli aromi e dei gusti più speziati sono assolutamente da provare il **cotechino cremonese alla vaniglia**, insaccato di carni magre suine a breve stagionatura, il **“gras pistà”**, lardo fresco battuto con il coltello, e le **“gropole”**, ovvero i ciccioli mantovani spesso consumati in abbinamento alla polenta.



LA MOSTARDA

Fra i sapori che caratterizzano questa zona troviamo senz'altro la mostarda (quella di Cremona è la più consumata in Italia) ingrediente utilizzato anche per la preparazione del ripieno dei famosi tortelli di zucca. La mostarda è una miscela di frutta candita, soprattutto a frutto intero o grossi pezzi, immersa in sciroppo di zucchero aromatizzato con senape. Risalente al Seicento, deve il suo nome a una preparazione a base di mosto d'uva (*mustum ardens*) che, cotto, concentrato e con piccole quantità di senape, veniva utilizzato su frutta e verdura garantendone una lunga conservazione. Per questo motivo in epoca medievale e rinascimentale ebbe una grossa diffusione in tutta Europa. La mostarda oggi contiene mele cotogne, pere, ciliegie, mandarini, fichi, albicocche e pesche, ma anche meloni, prugne, cedri, zucca e anguria.

Gli abbinamenti gastronomici più gettonati sono quelli con le carni, tra cui il bollito misto, i salumi e i formaggi.



IL LAMBRUSCO MANTOVANO DOC

Frizzantino rosso o rosato, dal gusto intenso e leggermente acidulo, il lambrusco mantovano DOC si intona perfettamente alle ricette della genuina gastronomia locale e si assapora in ogni occasione, dall'antipasto al dolce.

Prodotto nei territori dell'Oglio Po, tra Sabbioneta, Rivarolo Mantovano e Viadana, il lambrusco ha ottenuto nel 1987 il marchio DOC.

Quella vitivinicola è comunque tradizione antica che si è tramandata dall'età romana ai secoli medioevali, quando i monaci benedettini incentivarono anche in queste zone la coltivazione della vite. Numerose cantine consentono oggi di sorseggiarne le differenti varietà, da acquistare direttamente in loco.

E poi la salamella che si degusta cotta ai ferri o in padella, con un filo d'olio, vino bianco e aromi. Tra gli affettati vengono serviti il **Salame di Filzetta** e il **Salame IGP Cremona**, insaccati di carni suine a stagionatura medio-lunga, ancora più appetitosi se ben inaffiati dal **lambrusco mantovano DOC**, di colore rubino e gusto amabile.

Re dei formaggi d'Italia, ma famoso in tutto il mondo, è il **Grana Padano DOP**, prodotto di qualità a pasta dura stagionato sulla riva sinistra del Po. Si può degustare accompagnato dalla **mostarda** di Cremona e di Mantova, confettura di frutta candita immersa



in sciroppo senapato di glucosio. Un altro prelibato prodotto caseario di queste zone è il **Provolone Valpadana**, la cui eccellente qualità si riconosce dalla coccarda verde e gialla solitamente attaccata alla sua corda.

Vasta è la scelta anche per i dolci: la pasticceria cremonese propone un assaggio del tradizionale **torrone** a pasta morbida o dura, preparato con mandorle, miele e albume, **graffioni**, deliziosi cioccolatini liquorosi con ripieno di ciliegie, e il **crocante di mandorle**, caramellato dal sapore amarognolo.

LA SBRISOLONA

Il nome di questa squisita torta tipica del mantovano deriva dal dialetto “brisa” (briciola), per la sua incredibile friabilità. Secondo la tradizione la sbrisolona affonda le sue radici a prima del Seicento quando, si narra, arrivò anche alla corte dei Gonzaga. La torta era realizzata con ingredienti poveri, espressione della classe contadina dalla quale proveniva: farina gialla, farina bianca e zucchero in parti uguali (per questa ragione veniva anche detta “torta delle tre tazze”), con l’aggiunta di nocciole (ora mandorle), strutto e tuorli d’uovo.

Grazie alla sua pasta dura e friabile viene mangiata con le mani, perfetta con il caffè e gli amari.



IL TORRONE, UN PEZZO DI STORIA

Il torrone di Cremona, nasce nel 1441, quando in occasione delle nozze di Francesco Sforza e Bianca Maria Visconti, venne realizzato e servito un dolce che riproduceva il “Torrazzo”, il noto campanile di Cremona.

Il dolce era realizzato con un composto di mandorle, miele e bianco d'uovo molto compatto: il torrone. Questo evento viene rievocato ogni anno a novembre, durante la Festa del Torrone di Cremona.

Negli anni il torrone non è cambiato, se non per alcune varianti che prevedono l'aggiunta di aromi particolari, la scelta fra una pasta morbida o dura, o un goloso guscio di cioccolato.



La **sbrisolona**, torta di origine mantovana ma diffusa in tutta l'area, in fede al suo nome si sbriciola volentieri in ogni momento della giornata. Da non dimenticare anche l'assaggio dei biscotti tipici, come le “**offelle**” (o “**ufela**”) la cui sfoglia, delicata e raffinata, si accompagna sia al dolce che al salato; i “**filòs**” che nascono con ingredienti semplici e “poveri” e gli “**isolini**”, fatti di pasta frolla, nocciole e marmellata di albicocche.





I Comuni del territorio dell'Oglio Po



*Torre dell'Abbazia
di San Tommaso*

ACQUANEGRA SUL CHIESE

Nella chiesa parrocchiale si conservano importanti affreschi risalenti all'età romanica. Il seicentesco Santuario di S. Fortunato custodisce invece affreschi e dipinti del XVIII sec. A poca distanza dal centro si trova l'Oasi Le Bine, riserva naturale del WWF popolata da uccelli acquatici.

- Municipio:** Piazza XXV Aprile, 1
Tel. +39 0376 79101
www.comune.acquanegra.mn.it
- Appuntamenti:** Terza domenica di ottobre, festa patronale di San Fortunato
- Mercato:** Piazza Marconi - mercoledì mattina
- Dove mangiare:** **Pizzeria Da Luigi**
Via Brunelli, 110 - Tel. +39 0376 79174
Ristorante al Ponte
Via Ponte Oglio, 13 - Tel. +39 0376 727182
Trattoria Beverara
Strada Beverara, 110 - Tel. +39 0376 727331
Pizzhosteria Dal Lupo
Loc. Mosio, Via Trieste, 729
Tel. +39 0376 734091
Trattoria Ever Green
Via Matteotti, 460 - Tel. +39 0376 79361
- Dove dormire:** **Agriturismo Le Bine**
Strada Bine, 1424 - Cell. +39 348 3850901
francesco@lebine.it - www.lebine.it
- Teatri:** **Teatro Comunale** - Via Canneti, 79



Porta San Martino

BOZZOLO

Impostato su intreccio viario ortogonale il borgo conserva alcuni tratti della cinta muraria di epoca gonzaghesca. Le costruzioni sacre più rilevanti sono la Cappella di S. Francesco, in marmo rosa di Verona, la chiesa della SS. Trinità e la parrocchiale del paese, che ospita il monumento sepolcrale di Don Primo Mazzolari, elaborato da Giacomo Manzù. Da segnalare il piccolo cimitero ebraico e labili tracce della sinagoga una volta presente.

- Municipio:** Piazza Europa, 1 - Tel. +39 0376 910811
www.comune.bozzolo.mn.it
- Appuntamenti:** Prima domenica di maggio, antica fiera della Badia; Ultima domenica di settembre sagra del paese
- Mercato:** Venerdì mattina
- Dove mangiare:** **Pub Croce Verde**
Piazza Don Primo Mazzolari, 7
Tel. +39 0376 1902093 / +39 0376 91386
Cell. +39 339 8025720
Albergo Ristorante Pizzeria Croce d'Oro
Via Matteotti, 46 - Tel. +39 0376 91191

BOZZOLO

Osteria Ponte Bonifica

Strada Sabbionetana, 8

Tel. +39 0376 91694

Ristorante Pizzeria Blue Eyes

Via Arini, 7 - Tel. +39 0376 920921

Trattoria Giardino

Viale Valzania, 22 - Tel. +39 0376 91329

Piccolo Bar F.lli Medau

Piazza Europa, 26 - Tel. +39 0376 1516181



*Parrocchiale di S. Pietro
in Mendiccate*

CA' D'ANDREA

Il piccolo centro è sovrastato dall'originale campanile della Parrocchiale di S. Pietro in Mendiccate, che conserva un pregevole affresco del XIV secolo.

Municipio:

Piazza della Vittoria, 12

Tel. +39 0375 94916

www.comune.cadandrea.cr.it

Appuntamenti:

30 novembre festa patronale di Sant'Andrea

Dove mangiare:

Agriturismo Corte Sant'Anna

Fraz. Fossa Guazzona, 9

Tel. +39 0375 570013

Bar Trattoria Ruffini Vittorina

Fraz. Casanova d'Offredi,

Via Sen. Zelioli Lanzini, 1

Tel. +39 0375 394197

Bar Gennari Secondilla

Fraz. Casanova d'Offredi,

Via Sen. Zelioli Lanzini, 6

Tel. +39 0375 394194



Ponte sull'Oglio

CALVATONE

Sede dell'antico centro di Bedriacum (XVI sec. a.C.), il territorio ha restituito importanti reperti custoditi presso il Museo Archeologico Platina, a Piacenza, grazie alle annuali campagne di scavi. Da menzionare la Vittoria Alata (II sec. d.C.), statua in bronzo posata su globo, trafugata durante la seconda guerra mondiale e scomparsa in seguito. Oggi è possibile ammirarne una copia presso il Municipio.

Municipio:

Via Umberto I, 134

Tel. +39 0375 97031

www.comune.calvatone.cr.it

Appuntamenti:

Prima domenica di ottobre, sagra autunnale

Mercato:

Piazza donatore del sangue lunedì mattina

Dove mangiare:

Ristorante Pizzeria Magna Magna

Piazza donatore del sangue, 12

Tel. +39 0375 97566

CALVATONE

Bar Pizzeria La Cuccia e il Nido

S.P. ex S.S. 10 Padana Inferiore

Km 256+185

Cell. +39 331 4469125

+39 320 4325795

Pasticceria Bar Dolce Follia

Via Umberto I, 71 - Tel. +39 0375 97060

Dove dormire: B&B All'attico - Via Umberto I, 6

Tel. +39 0375 97086

Cell. +39 338 2760061



Torre Civica

CANNETO SULL'OGGIO

Antico baluardo della difesa gonzaghesca il comune è oggi sede di un interessante polo museale che raccoglie in un'unica sede l'allestimento dell'Ecomuseo delle Valli Oglio e Chiese, il Museo del Giocattolo Superti Furga, singolare esposizione di manufatti d'artigianato locale, e la Collezione d'arte Pietro Mortara.

Municipio: Piazza Matteotti, 1

Tel. +39 0376 717000

www.comune.canneto.mn.it

Appuntamenti: Ultima domenica di settembre, Borsa scambio del giocattolo d'epoca e di modernariato; Prima domenica di ottobre, Sagra del paese; Seconda domenica di aprile, Mercatino dell'Hobbistica

Mercato: Piazza Gramsci - mercoledì mattina

Dove mangiare: Ristorante dal Pescatore

Loc. Runate - Tel. +39 0376 723001

Ristorante Pizzeria Il Buon Vizio

Via M. D'Azeglio, 13

Tel. +39 0376 1816033

Caffè Ristorante Peperin

Piazza Gramsci, 12

Tel. +39 0376 723751

Dove dormire: B&B 9 Muse

Via Giordano Bruno, 42/a

Cell. +39 335 8007601

B&B Dimora & Arte

Via Garibaldi, 81

Tel. +39 0376 70116

Cell. +39 333 4218896

Musei:

Museo Civico

Piazza Gramsci - Tel. +39 0376 717010

cultura@comune.canneto.mn.it;

facebook/museocivicodicanneto

Teatri:

Teatro Comunale Mauro Pagano

Via Corradini, 12

Tel. +39 0376 723510

+39 0376 717010

CANNETO SULL'OGLIO

Biblioteca: **Biblioteca Comunale Enzo Favalli**
Via don Sgarbi, 28/2
Tel. +39 0376 70671
facebook.com/bibliotecacanneto



Municipio

CASALMAGGIORE

Il tessuto urbano è arricchito da alcuni prestigiosi palazzetti tra i quali si impone la sede del Municipio, solenne costruzione neogotica del 1895. Imponente è anche la fabbrica del Duomo, revival neoclassico firmato da Fermo Zuccari, di fronte alla quale prospetta la bella chiesa di Santa Chiara. Da non perdere l'originale allestimento del Museo del Bijou e le civiche raccolte del Museo Diotti.

Il comune è dotato di un approdo per la navigazione fluviale, raggiungibile mediante imbarcazioni di grandi dimensioni. Per maggiori informazioni contattare gli uffici comunali.

Municipio: Piazza Garibaldi, 26
Tel. +39 0375 284411
www.comune.casalmaggiore.cr.it

Pro loco: Piazza Garibaldi, 6 - Tel. +39 0375 40039

Appuntamenti: Dall'1 al 4 novembre, festa patronale di San Carlo; Mese di dicembre, mercatini natalizi e altre iniziative;
Luglio dalla seconda settimana per tre consecutive, Festival International Casalmaggiore
<http://www.casalmaggiorefestival.com/>

Mercato: Piazza Garibaldi - sabato mattina

Dove mangiare: **Albergo Trattoria La Favorita**
Loc. Agoiolo, Via Prov. Bassa, 40
Tel. +39 0375 42480

Osteria Valle

Loc. Casalbellotto, Via Valle, 11
Tel. +39 0375 254000

Trattoria Tratto Bene

Loc. Vicobellignano, Via Molossi, 29
Tel. +39 0375 42112

Osteria La Bassa

Via Dante Alighieri, 66
Tel. +39 0375 40987

Pizzeria Piccolo Paradiso

Via Molossi, 47 - Tel. +39 0375 201312

Pizzeria La Strada

Via Favagrossa, 24
Tel. +39 0375 203223

La Combricola

Loc. Vicoboneghisio,
Via Imbriami Matteo, 19
Tel. +39 0375 203172

CASALMAGGIORE

Dove dormire: Albergo Trattoria La Favorita

Via Provinciale Bassa, 40

Tel. +39 0375 42480

renzo4it@libero.it

Hotel Bifi

Strada Statale 420 - Tel. +39 0375 200938

B&B Il Bijou

Via A. Porzio, 59 - Cell. +39 333 2429435

www.bbilibijou.it

Luna Residence

Via Molossi, 14 - Tel. +39 0375 201421

www.lunaresidence.it

Ostello Santa Chiara

Via Formis, 3 - Tel. +39 0375 40083

www.istituto-santachiara.it

Albergo delle Industrie

Via delle Industrie, 2

Tel. +39 0375 200466

www.lunaresidence.it

Musei:

Museo del Bijou

Via Porzio, 9 - Tel. +39 0375 205344

www.museodelbijou.it

Museo Diotti

Via Formis, 17 - Tel. +39 0375 200416

www.museodiotti.it

Teatri:

Teatro Comunale

Via Benedetto Cairoli, 53

Tel. +39 0375 200434

Noleggio biciclette: Pro loco

Tel. + 39 0375 40039

info@prolococasalmaggiore.it



Santuario della Malongola

CASALROMANO

Presso la località di Fontanella si trova il Santuario della Malongola, complesso religioso risalente al XIII sec. dove si venera un'immagine devozionale della Madonna col Bambino tradizionalmente ritenuta miracolosa.

Municipio:

Piazza Cesare Battisti, 17

Tel. +39 0376 714311

www.comune.casalromano.mn.it

Mercato:

Via S. Fiori - lunedì mattina

Appuntamenti:

Ultima domenica di settembre, fiera del paese

Dove mangiare:

Trattoria da Rita-Ristorante

Pizzeria San Rocco

Via San Rocco, 7

Tel. +39 0376 76400

CASALROMANO

Ristorante Pizzeria il Girasole

Via S. Apollonio, 8
Tel. +39 0376 177717

Il David

Pizza Europa, 8 - Tel. +39 0376 729712

Teatri:

Teatro Tenda - Via Pradellata



Villa Mina della Scala

CASTELDIDONE

A nord dell'abitato campeggia la prestigiosa Villa Mina della Scala, residenza di origini tardo cinquecentesche che dispone di raffinati ambienti impreziositi da mirabili affreschi sei e settecenteschi. La struttura esterna è caratterizzata da torrioni e garitte che, a prima vista, fanno della villa una vera e propria rocca.

Municipio:

Via XXV Aprile, 20
Tel. +39 0375 91102
www.comune.casteldidone.cr.it

Appuntamenti:

Prima domenica d'ottobre, sagra della Madonna delle Vittorie



Torre Civica

CASTELLUCCHIO

È dominato dalla Torre Civica che coronata dalle classiche architetture merlate, probabilmente risale al IX secolo d.C.. Segnata dalle vicissitudini storiche e dal susseguirsi delle dominazioni, oggi ospita al suo interno il Museo di Armi Antiche "Fosco Baboni", una raccolta unica che comprende armi del periodo risorgimentale, armi esotiche provenienti dall'America Latina e cimeli della prima Guerra mondiale.

Municipio:

Piazza Arturo Pasotti, 14
Tel. +39 0376 4343200
www.comunecastelluccio.it
info@comunecastelluccio.it

Appuntamenti:

Festa del Paese
prima domenica di luglio

Mercato:

Piazza Vittoria
e ad. - mercoledì mattina

Dove mangiare:

Antica Locanda Tre Re
Via Roma, 112
Tel. +39 0376 437089
Agriturismo Fondo Chiesa
Via Roma, 1/a
Tel. +39 0376 437045
agriturismofondochiesa@gmail.it
Azienda Agricola Viridarium
Via Gabbiana, 6
Tel. +39 0376 1691334
Cell. +39 338 8118673

CASTELLUCCHIO

info@agriturismoviridarium.it
www.agriturismoviridarium.it

Agriturismo Corte Mainolda di Prandi Giulia

Loc. Sarginesco, Via Mainolda, 1c
Tel. +39 0376 438848
Cell. +39 335 8397010
info@agriturismocortemainolda.com
www.agriturismocortemaionolda.com

Donegal

Piazza Arturo Pasotti, 10
Tel. +39 0376 439942

La Gargotta

Fraz. Ospitaletto, Via V. Veneto, 6
Tel. +39 0376 903125

Borriello Francesco

Loc. Sarginesco, Via Mainolda, 12/A
Tel. +39 0376 438976

Donetsk - ex Lime

Str. Fontana, 23

L'antica Botte

Loc. Gabbiana, Via Garibaldi, 33
Tel. +39 0376 438063

Pizzeria Obelix

Pzza Morselli, 1/C
Tel. +39 0376 439291

Pizzeria Al Vertice

Loc. Sarginesco, Via Sternieri, 4
Tel. +39 0376 438363

Osteria Corte Zanella

Via Carrobbio, 8 - Tel. +39 0376 439441

New Club

Via Repubblica, 45 - Tel. +39 0376 438530

Agriturismo Le Betulle

Via Prato Bersaglio, 9
Tel. +39 0376 437127

Dove dormire: Azienda Agricola Viridarium

Via Gabbiana, 6
Tel. +39 0376 1691334
Cell. +39 338 8118673
info@agriturismoviridarium.it
www.agriturismoviridarium.it

B&B Antalatilla

Via Barilli, 3/5 - Cell. +39 339 6577198
antalatilla@antalatilla.it
www.antalatilla.it

B&B Corte Zanella II

Via Carrobbio, 8 - Tel. +39 0376 438055
Cell. +39 348 2235890
info@cortezanella

Agriturismo Corte Mainolda

Loc. Sarginesco, Via Mainolda, 1c
Tel. +39 0376 438848

CASTELLUCCHIO

info@agriturismocortemainolda.com
 www.agriturismocortemaionolda.com
Antica Locanda Tre Re
 Via Roma, 112 - Tel. +39 0376 437089

Musei:

Museo delle Armi Antiche
Fosco Baboni
 Piazza Arturo Pasotti, 26
 Tel. +39 0376 4343223
 ufficio.servizi.culturali@comunecastellucchio.it
Museo dello Scolaro
 Loc. Sarginesco, Via Mainolda, 18
 Per prenotazioni:
 Cell. +39 349 4745790 / +39 347 8547280

Pro Loco:

Piazza Arturo Pasotti, 46
 Tel. +39 0376 438722

Teatri:

Teatro SOMS
 Piazza Arturo Pasotti, 48
 Tel. +39 0376 4343223



Piazza

CELLA DATI

La seicentesca Villa Dati, preceduta da vasto cortile, è decorata da notevoli affreschi di G. B. Natali e di G. B. Motta. Divenuta nel 1889 sede municipale, la villa conserva una collezione di nature morte di Giovanni Crivelli detto il Crivellino.

Municipio: Via Roma, 16 - Tel. +39 0372 67821
 www.comune.celladati.cr.it

Appuntamenti: 13 novembre, festa patronale di Sant'Omobono; Terzo fine settimana di luglio
 "Serate in Villa Dati"

Dove mangiare: **Trattoria La Fenice**
 Via Giuseppina, 8/A
 Tel. +39 0372 67828
Trattoria Gifupalli
 Loc. S. Lorenzo,
 Via Vittorio Emanuele II, 2
 Tel. +39 0372 67808



Pieve di Gurata

CINGIA DE' BOTTI

Vi si trova la chiesa Parrocchiale dei Santi Apostoli Pietro e Giovanni, costruzione novecentesca che si segnala per le numerose opere di artisti sei settecenteschi. Doverosa la sosta a Pieve di Gurata, sede di un'antichissima pieve che, ad oggi, rappresenta una delle architetture più datate della zona ancora aperte al culto.

Municipio: Via Giuseppina, 79
Tel. +39 0375 96141
www.comune.cingiadebotti.cr.it

Appuntamenti: Prima domenica di ottobre, sagra della Beata Vergine del Rosario

Dove mangiare: **Bar Ristorante Hotel Nuvole**
Loc. Vidiceto, Via Giuseppina, 19/21
Tel. +39 0375 96326
info@hotelnuvole.it
www.hotelnuvole.it

Dove dormire: **Hotel Nuvole**
Loc. Vidiceto, Via Giuseppina, 19/21
Tel. +39 0375 96326
info@hotelnuvole.it
www.hotelnuvole.it



Palazzo Municipale

COMMESSAGGIO

Domina il borgo l'imponente Torrizzo fatto erigere nel 1583 dal Duca di Sabbioneta Vespasiano Gonzaga Colonna e dotato di un impianto multimediale e di cannocchiali di avvistamento nel sottotetto. La chiesa parrocchiale (1813) conserva dipinti di Giambettino Cignaroli e Giuseppe Maria Crespi. Un suggestivo ponte di barche collega le due sponde del Canale Navarolo, in corrispondenza del torrione gonzagheseo.

Municipio: Piazza Italia, 1 - Tel. +39 0376 98121
www.comune.commessaggio.mn.it

Appuntamenti: 1 marzo, Festa patronale di S. Albino; Terza domenica di luglio Fiera con palio delle contrade e regata dei battelli; Terza domenica di ottobre, sagra con degustazioni e mostre nel Torrizzo; 8 dicembre, castagnata e presentazione del Calendario Pro Loco; Durante l'anno eventi e mostre nel Torrizzo

Mercato: domenica mattina

Dove mangiare: **Agriturismo El Merendero**
Viale della Libertà
Cell. +39 339 5287045
Trattoria Ancora
Via Bocca Chiavica, 6
Tel. + 39 0376 98176

COMMESSAGGIO

Agriturismo Corte Erbatici di Commessaggio

Strada Bocca Chiavica, 21
Cell. +39 333 7350107 / +39 347 1591242
manumn@libero.it

Agriturismo Corte Pagliare Verdieri
Via Grande, 2 - Tel. +39 0376 98526
Cell. +39 333 9898316
cortepagliare@libero.it

Dove dormire: Al Torrazzo B&B

Via Garibaldi, 1
Cell + 39 339 4738813

Noleggio biciclette: Area di sosta dotata di gazebo in legno con tavole panche e griglie per la cottura di cibi all'aperto, acqua corrente e servizi pubblici. Per visita guidata al Torrazzo, noleggio biciclette e barbecue rivolgersi a Ass. culturale Il Torrazzo (Federico Cell. +39 366 4326860; Annamaria Cell. +39 339 4738813)



Santuario di Ca' de' Cervi

DEROVERE

Nei pressi di Derovere, lungo il tracciato dell'antica Via Postumia, è situato il santuario di Ca' de' Cervi, tradizionalmente ritenuto teatro di una prodigiosa apparizione della Beata Vergine.

Municipio: Piazza S. Giorgio, 3
Tel. +39 0372 624883
www.comune.derovere.cr.it

Pro loco: Piazza S. Giorgio, 2 - Tel. +39 0372 67846

Appuntamenti: 23 aprile, festa patronale di San Giorgio; Agosto, sagra dello gnocco

Dove mangiare: Trattoria Da Lidia
Via Interna, 12
Tel. +39 0372 624986



*Chiesa arcipretale
dei Santi Gervasio e
Protasio*

DOSOLO

L'aspetto attuale della chiesa parrocchiale, con facciata in cotto e interno di gusto barocco, rispecchia il radicale intervento operato nel 1741 da Paolo Soratini. L'interno è decorato da un vasto ciclo di affreschi settecenteschi. Una breve sosta nel piccolo centro di Villastrada consentirà di ammirare la Parrocchiale di Sant'Agata, con pitture murali del veronese Giorgio Anselmi (fine XVIII sec.). La remota località è inoltre sede di un elegante teatro ottocentesco con pronao colonnato.

Municipio: Piazza Garibaldi, 3
Tel. +39 0375 89131
www.comune.dosolo.mn.it

Appuntamenti: 19 giugno, festa patronale dei Santi Gervasio e Protasio;
2 novembre, Fiera dei Morti

Mercato: Piazzale degli Alpini - martedì mattina

Dove mangiare: **Pizzeria Vecchio Mulino**
Via Coronella 7
Tel. +39 0375 89311
Ristorante Pizzeria Italia da Anna e Pippo
Via Guglielmo Marconi, 2
Tel. +39 0375 838069
Trattoria Massari
Via Provinciale Nord, 61
Cell. +39 340 1264078
Albergo Ristorante Nizzoli
Loc. Villastrada, Via Garibaldi, 10/20
Tel. +39 0375 838066
Nuova Taverna sul Po
Loc. Correggioverde, Via Argine Maestro, 4
Tel. +39 0375 89248
tavernapo@interfree.it

Dove dormire: **Albergo Ristorante Nizzoli**
Loc. Villastrada, Via Garibaldi, 10/20
Tel. +39 0375 838066
nizzoliris@interfree.it
B&B Terminus
Loc. Villastrada, Via U. Sabbadini, 52
Cell. +39 349 8602893
info@terminusitaly.com
www.terminusitaly.com
Ostello Orizzonti Verdi di Villastrada
Via Arginello Foggia, 16/17
Tel. +39 0375 838098
ostellorizzontiverdi@libero.it

Teatri: **Cinema Italia** - Via Cerati
Teatro Sociale
Loc. Villastrada, Via XX Settembre, 8



*Chiesa
di Sant'Eufemia*

DRIZZONA

Eretta a fine Settecento la chiesa di Sant'Eufemia ospita al suo interno alcune pale d'altare provenienti da due antichi edifici sacri. Il quadro dell'altare maggiore è opera di Marcantonio Ghislina (1728).

Municipio: Via della Libertà, 2
Tel. +39 0375 98331
www.comune.drizzona.cr.it

Appuntamenti: Seconda metà di agosto, sagra di S. Bartolomeo nella frazione di Castelfranco d'Oglio

Dove mangiare: **Agriturismo l'Airone**
Loc. Castelfranco d'Oglio,
Strada per Isola Dovarese, 2
Tel. +39 0375 389902

Dove dormire: **Agriturismo l'Airone**
Loc. Castelfranco d'Oglio,
Strada per Isola Dovarese, 2
Tel. +39 0375 389902
www.laironeagriturismo.com



*Oratorio di San Pietro
Fraz. Belforte*

GAZZUOLO

L'edificio annesso all'elegante porticato cinquecentesco, eredità del dominio gonzaghesco, è oggi sede del Centro della Comunicazione Audiovisiva "Oreste Coni", che ospita una collezione di apparecchi cinematografici amatoriali, un laboratorio multimediale per montaggi video e un archivio storico digitale del territorio dell'Oglio Po. Sulla strada per Belforte si incontra la chiesa di San Pietro, pantheon dei Gonzaga, dove riposano alcuni discendenti del ramo cadetto.

Municipio: Piazza Garibaldi, 1
Tel. +39 0376 9249
www.comune.gazzuolo.mn.it

Appuntamenti: Terza settimana di luglio festa tradizionale della rana e dello stracotto d'asino a Belforte; terza settimana di agosto, festa del gnocco fritto a Belforte; mercatino "Il portico delle cose antiche" presso i portici gonzagheschi (piccolo antiquariato, hobbistica, vintage), ogni seconda domenica del mese; Manifestazione "Artisti sotto l'albero" esposizione di artigianato, laboratori per grandi e bambini ogni anno, durante il week-end delle Palme (sabato e domenica prima di Pasqua). Esposizione di oggetti originali nati dalla passione artistica con laboratori ed eventi per grandi

GAZZUOLO

e bambini; primo week-end di agosto
fiera di Santa Carità,
eventi vari e cena sotto le stelle
preparata dai ristoratori locali

Mercato: Piazza Garibaldi (Gazzuolo)
giovedì mattina
Piazza Risorgimento (Loc. Belforte)
mercoledì mattina

Dove mangiare: **Antica Locanda ai Portici**
Via Roma, 24 - Tel. +39 0376 97444
www.locandaaiportici.it
Ristorante Artegiusto
Via San Pietro 20
Tel. +39 0376 97901
www.artegustosanpietro.it



Portale di Villa
Lodi Bodini

GUSSOLA

Piccolo centro contraddistinto dalla secolare chiesa di Santa Maria (sec. VIII), che custodisce quadri settecenteschi di Marcantonio Ghislinà. Da notare la chiesa di San Benedetto Abate, consacrata nel 1731, che custodisce al suo interno un pregevole affresco secentesco dedicato alla Madonna ed una armoniosa decorazione fitomorfa che corre lungo il cornicione e le lesene. Fra le eleganti ville del luogo sono da ricordare Villa Ferrari (XVIII sec.) e Villa Lodi Bodini (XVII sec.). È inoltre consigliata la visita all'area protetta dell'Oasi Lancone.

Municipio: Piazza Comaschi, 1
Tel. +39 0375 263311
www.comune.gussola.cr.it

Pro loco: Via Garibaldi, 3

Appuntamenti: Prima domenica di agosto, Fiera di S. Lorenzo; seconda domenica di ottobre sagra del paese

Mercato: Piazza Comaschi - lunedì mattina

Dove mangiare: **Ristorante Pizzeria Le Main Ouverte**
Piazza Pezzali, 8/9
Tel. +39 0375 260787
Albergo Pizzeria La Macina
Via Camillo Cavour, 1
Tel. +39 0375 64127

Dove dormire: **Albergo Pizzeria La Macina**
Via Camillo Cavour, 1
Tel. +39 0375 64127



Piazza Gonzaghesca

ISOLA DOVARESE

La scenografica piazza Matteotti, realizzata da Giulio Brunelli nel 1587, rispecchia l'assetto dell'antica piazza d'Armi. Poco distante è la chiesa di San Nicola, costruita nel XVIII sec. su preesistenze quattrocentesche. Al suo interno vi sono opere di grande interesse artistico, tra cui una "Annunciazione" di Altobello Melone e un "Ecce Homo" di Bernardino Campi.

Municipio: Piazza Matteotti, 1
Tel. +39 0375 946042
www.comune.isoladovarese.cr.it

Appuntamenti: Ultimo week end di carnevale; Festa del Quinto Quarto; Primo sabato di giugno festa del Luartis; Secondo week end di settembre Palio delle Contrade; Mese di dicembre villaggio di Babbo Natale; mese di luglio Ludiluglio. Per informazioni dettagliate sugli eventi visitare il sito della Proloco (www.proloco-isola.org)

Mercato: Piazza Matteotti - giovedì mattina

Dove mangiare: **Palazzo Quaranta**
Largo Vittoria, 12
Tel. +39 0375 396162
www.palazzoquaranta.it
Ristorante La Crepa
Piazza Matteotti, 14
Tel. +39 0375 396161
www.caffelacrepa.it
Ristorante Molino Vecchio
Via Molini, 2 - Tel. +39 0375 396162
www.molinovecchio.it
Pizzeria Blue Time
Piazza Matteotti, 12
Cell. + 39 335 1809096
Casa del Biscotto dei F.telli Castellucchio
Via Garibaldi, 75
Tel. +39 0375 946110

Dove dormire: **Palazzo Quaranta**
Largo Vittoria, 12
Tel. +39 0375 396162
www.palazzoquaranta.it
Il Gustofilo B&B
Via Cavour, 30 - ilgustofilo@libero.it
www.ilgustofilobb.wordpress.com

Musei: **Ecomuseo Valli Oglio Chiese**
ecomuseoisola@gmail.com



Corte Castiglioni

MARCARIA

La chiesa parrocchiale del XVIII sec. preserva una pala di Felice Cignaroli raffigurante la “Vergine e Santi”. Affreschi tre-quattrocenteschi adornano invece le pareti dell’antica chiesetta di San Giovanni. A Casatico campeggia il complesso di Corte Castiglioni, dove nel 1478 nacque il celebre autore de “Il Cortegiano”. Da vedere infine l’area delle Torbiere di Marcaria.

Municipio: Via Crispi, 81 - Tel. +39 0376 953010
www.comune.marcaria.mn.it

Appuntamenti: 1 e 2 giugno, globalmente Campitello cucina dal mondo, Fraz. Campitello; 19 - 21 giugno, Festa dei Giovani AVIS, Fraz. Casatico; 3 - 5 luglio, Festa dei Giovani, Fraz. San Michele in Bosco; 10 - 13 luglio, Festa AVIS, Fraz. Campitello; 16 - 19 luglio, festa afro, birra e stinco, Marcaria; 24 - 26 luglio, Festa AVIS, Fraz. Ospitaletto; 1 - 3 Agosto, Festa AVIS, Fraz. Gabbiana; 14 Agosto, Pizza in Strada, Fraz. San Michele in Bosco; 29 - 30 Agosto, Rock a Corte, Corte Castiglioni, Fraz. Casatico; 19 - 20 Settembre, Prodotti tipici a Corte, Corte Castiglioni, Fraz. Casatico

Mercato: Fraz. Campitello - domenica

Dove mangiare: **Trattoria l’Oasi di Mimmo**
 Via Levata, 27 - Tel. +39 0376 950000
Osteria Dal Mozzo
 Loc. Campitello, Strada Montanara Sud, 12
 Tel. +39 0376 1690648
Agriturismo Senga
 Loc. Campitello, Strada Senga, 41
 Tel. +39 0376 969085
Osteria 2 Platani
 Loc. Casatico, Str. Redondesco, 1
 Tel. +39 0376 950200
www.osteria2platani.it
Agriturismo Corte Nuova
 Loc. Cesole, Via Larga 37
 Tel. +39 0376 969296
Agriturismo La Rovere
 Loc. Cesole, Via Contrargine Sud, 28/bis
 Tel. +39 0376 968019 - www.la-rovere.com
Osteria Al Cimbrìolo
 Loc. Cimbrìolo, Via Gazzo, 24
 Tel. +39 0376 950251
Agriturismo La Balestra

MARCARIA

Loc. Gabbiana, Strada Tosa, 10
 Cell. +39 331 9135873
 +39 335 7830888

www.agriturismolabalestra.eu

Ristorante Piccolo Ranch

Via Publio Virgilio Marone, 16

Tel. +39 0376 950412

Trattoria Corte Marone

Via Publio Virgilio Marone, 15

Cell. +39 339 5991970

Ristorante Desirè

Loc. Cesole, Via Larga, 15

Tel. +39 0376 968034

Trattoria La Taverna

Via Caduti del Lavoro, 4

Tel. +39 0376 269499

Ristorante Majestic

Loc. Campitello,

Strada Montanara nord, 3

Tel. +39 0376 96182

Ristorante RAC

Strada Montanara sud, 12

Tel. +39 0376 926300

Dove dormire: Agriturismo e B&B La Motta

Loc. Torre d'Oglio, Via Argine Oglio, 23

Tel. +39 0376 969197

Agriturismo Corte Paola

Strada Mosio, 14 - Tel. +39 0376 1817250

info@cortepaola.it

www.cortepaola.it

B&B Corte Erbatici

Loc. Campitello, Via Michelangelo, 14

Cell. +39 340 3408608

+39 338 9769863

B&B Palazzo Madella

Loc. Campitello, Via Mazzocchi

Tel. +39 0376 96524

marinorocchi@libero.it

B&B Il Giaggiolo

Loc. Casatico, Via Giare, 1

Tel. +39 0376 950105

il.giaggiolo@libero.it

Agriturismo Corte Galvagnina

Loc. Cesole, Via Argine Tre Teste, 9

Tel. +39 0376 532992

Cell. +39 339 2098562

info@cortegalvagnina.it

www.cortegalvagnina.it

Agriturismo Corte Nuova

Loc. Cesole, Via Larga 37

Tel. +39 0376 969296

Cell. +39 328 5346590

Agriturismo La Rovere

MARCARIA

Loc. Cesole, Via Contrargine Sud, 28/bis
Tel. +39 0376 968019 - www.la-rovere.com

Affittacamere Al Cimbrìolo

Loc. Cimbrìolo, Via Gazzo, 49

Tel. +39 0376 950251

Cell. +39 338 5662692

B&B La Balestra

Loc. Gabbiana, Strada Tosa, 8/10

Tel. +39 0376 926128

Cell. +39 331 9135873

info@alloggiolabalestra.eu

www.alloggiolabalestra.eu

Hotel Bella Mantova

Via Vittorio Veneto, 22

Tel. +39 0376 903010

B&B Casazze Dream

Loc. Casatico, Strada Casazze, 29

Cell. +39 366 6549680

info@bbcasazzedream.it

www.bbcasazzedream.it



*Parrocchiale
di Santa Lucia*

MARTIGNANA DI PO

La chiesa Parrocchiale di Santa Lucia, realizzata nel XVI sec., conserva al suo interno preziosi ornamenti marmorei, fra cui due monumentali altari e numerosi dipinti di valore. Da non perdere il vecchio pozzo che si apre al centro di piazza del Municipio.

Municipio:

Via della Libertà, 64

Tel. +39 0375 260062

www.comune.martignanadipo.cr.it

Appuntamenti: Seconda domenica di settembre, sagra di San Serafino

Dove mangiare: Bar Pizzeria Top 2000

Via Bardelina, 63

Tel. +39 0375 260121



Acquario del Po

MOTTA BALUFFI

Sorge lungo l'antica strada degli argini che costeggiano il Fiume Po, raggiungibile dalla S.P. 85. Nel piccolo borgo di Solarolo Monasterolo, accanto all'antica Chiesa dei SS Pietro e Paolo, il portale seicentesco di Villa Maggi – Stanga domina, con la sua audace guglia sormontata da un rapace, il paesaggio disseminato di caratteristici bodri, specchi d'acqua originatisi dalle piene del Po. Nell'area golenale di grande interesse è la visita all'Acquario del Po, con specie fluviali autoctone, alloctone e laboratorio didattico. Poco distante, nella cava dismessa si trovano l'attracco fluviale e un centro di pesca.

MOTTA BALUFFI

- Municipio:** Piazza Gaboardi, 1
Tel. +39 0375 969021
www.unionemunicipia.it
- Appuntamenti:** Primo week-end di maggio, festa di Primavera nella Fraz. di Solarolo Monasterolo; fine maggio, Festa dell'Acquario, Presso Acquario del Po; terzo week-end di luglio, Serata di Beneficenza, Motta Baluffi; prima settimana di Agosto, "La notte dei Corvi", Solarolo Monasterolo; primo week-end di settembre, Festa dell'Acquario, presso Acquario del Po; Terzo week-end di settembre, Sagra di Solarolo Monasterolo; primo week-end di Ottobre, Sagra di Motta Baluffi
- Dove mangiare:** **Locanda La Motta**
Via Argine Casalmaggiore, 89
Tel. +39 0375 570002
Bar Trattoria La Pace
Via Roma, 22 - Tel. +39 0375 969001
- Dove dormire:** **Locanda La Motta**
Via Argine Casalmaggiore, 89
Tel. +39 0375 570002
Ostello della Gioventù La Canonica
Loc. Solarolo Monasterolo,
Via Chiesa, 3 - Tel. +39 0375 969013
info@ostellolacanonica.it
www.ostellolacanonica.it
- Musei:** **Acquario del Po**
Via Bosco Cerati, 11
Cell. +39 348 5634093
info@acquariodelpo.it
www.acquariodelpo.it
- Noleggio biciclette:** **Acquario del Po**
Via Bosco Cerati, 11
Cell. +39 348 5634093



Chiesa di Torricella

OSTIANO

Del castello eretto in età gonzaghesca restano alcune torrette e la cosiddetta Porta Spinata. Il complesso comprende inoltre un piccolo teatro di origini ottocentesche e la Sinagoga realizzata a partire dal 1713 negli ambienti dell'antica Casa del Governatore. Fra gli edifici sacri si ricorda l'oratorio romanico di Torricella, luogo di culto risalente al XII sec. Da visitare infine le civiche raccolte, che accolgono una vasta collezione di uccelli imbalsamati, una sezione mineralogica e alcune unità numismatiche.

- OSTIANO** **Municipio:** Piazza Marconi, 5
Tel. +39 0372 856911
www.comune.ostiano.cr.it
- Appuntamenti:** 1 maggio, sagra di Torricella;
16 agosto, sagra di S. Rocco;
8 settembre, sagra della Maestà;
4 ottobre, festa patronale di San Gaudenzio
- Mercato:** Piazza Bruno Pari - giovedì mattina
- Dove mangiare:** **Trattoria Croce Bianca**
Via Garibaldi, 103 - Tel. +39 0372 840212
Pizzeria La Vecchia Filanda
Via Matteotti, 62 - Tel. +39 0372 840196
- Musei:** **Museo Civico**
Via Mazzini, 1 - Tel. +39 0372 856911
museostiano@tiscali.it
- Teatri:** **Teatro Gonzaga** - Piazza Castello



*Oratorio di
Sant'Antonio
Abate*

PESSINA CREMONESE

Due gli edifici sacri di Pessina: la Parrocchiale di San Giorgio, costruita sul finire del XVIII sec. su progetto del Venturini e l'Oratorio dedicato a Sant'Antonio Abate, risalente al XIV sec. e modificato nel corso dei secoli. Una piacevolissima escursione conduce fino alla frazione di Villarocca, dove sorge la tardo settecentesca villa Fraganeschi, circondata da una fitta vegetazione boschiva.

- Municipio:** Via della Repubblica, 1
Tel. +39 0372 87922
www.comune.pessinacremonese.cr.it
- Appuntamenti:** 25 aprile, festa patronale di San Giorgio
- Dove mangiare:** **Trattoria Il Ritrovo**
Via Baroli, 8 - Tel. +39 0372 87998
Agriturismo I Pini
Loc. Cascina Remaglie, Via Mantova, 1/B
Cell. +39 334 3778337
+39 331 8666081
**Agriturismo Fattoria Didattica
Il Campagnino**
Loc. Villa Rocca - Strada esterna
Campagnino, 9/B - Tel. +39 0372 87020
Cell. +39 347 9304188
+39 346 0938125
rmignani@inwind.it
Nuovo Ristorante dell'Autista
Strada Esterna Piadena, 22/24
Tel. +39 0372 87963



Chiostro dell'ex Convento dei Gerolimini attuale sede municipale

PIADENA

Nel cuore dell'abitato si profila la mole solenne della Chiesa Arcipretale di Santa Maria Assunta, progettata in stile barocchetto teresiano dall'architetto romano Marco Bianco fra il 1748 e il 1758. A pochi passi è la sede storica del Museo Archeologico Platina, che occupa parte dell'ex convento dei Gerolimini, di cui si segnala l'arioso chiostro seicentesco, a cui si è aggiunta una nuova ala realizzata nell'adiacente edificio di recente ristrutturazione, di proprietà della Fondazione Miryam e Pierluigi Vacchelli. L'esposizione museale annovera reperti rinvenuti in loco dagli scavi di Bedriacum, grazie ai quali viene ricostruita l'evoluzione degli insediamenti umani sul territorio, dal Paleolitico Superiore fino all'Alto Medioevo. È doveroso inoltre segnalare il "Monumento Naturale I Lagazzi", sito palafitticolo risalente all'età del bronzo, che è stato recentemente iscritto nella lista UNESCO del Patrimonio dell'Umanità. In località Vho campeggia Villa Magio Trecchi, monumentale costruzione neoclassica edificata a fine Settecento e oggi sede di una casa di cura per anziani.

- Municipio:** Piazza Garibaldi, 3
Tel. +39 0375 98125
www.comune.piadena.cr.it
- Pro loco:** Presso la sede del Municipio
Tel. +39 0375 98327
- Appuntamenti:** 15 agosto, festa patronale di Santa Maria Assunta;
Seconda domenica, di settembre Fiera settembrina
- Mercato:** Via Cavallotti, Via Libertà,
Piazza Garibaldi - martedì mattina
- Dove mangiare:** **Bar Gelateria Centrale**
Via Della Libertà, 2
Tel. +39 0375 98156
Trattoria dell'Alba
Via del Popolo, 31 - Tel. +39 0375 98539
trattoriadellalba@libero.it
www.trattoriadellalba.com
Agriturismo Riviera Oglio
Fraz. San Paolo Ripa d'Oglio
Via Maggiore, 6 - Tel. +39 0375 380282
Cell. +39 338 9866867
www.rivieraoglio.com
Trattoria La Corte
Fraz. San Paolo Ripa d'Oglio
Via Maggiore, 2 - Tel. +39 0375 389920
Cell. +39 339 1138485
Ristorante e Pizzeria La Terrazza
Via Orlandi, 5c - Tel. +39 0375 980810
www.ristorantepizzeria-cr.com

PIADENA

Ristorante Satén

Via Mentana, 3 - Tel. +39 0375 036862
www.satenpiadena.it

Dove dormire: Agriturismo Riviera Oglio

Fraz. San Paolo Ripa d'Oglio
Via Maggiore, 6 - Tel. +39 0375 380282
Cell. +39 338 9866867
info.rivieraoglio@libero.it
www.rivieraoglio.com

Musei:

Museo Archeologico Platina

Piazza Garibaldi, 1 - Tel. +39 0375 380131
info@museo-piadena.net
www.museo-piadena.net



Centro storico di Pomponesco

POMPONESCO

Sull'area della corte rinascimentale di Giulio Cesare Gonzaga sorge oggi la bella piazza porticata, dove si affacciano il Palazzo del Comune e l'imponente Chiesa Arcipretale. Nel territorio comunale trova spazio una riserva naturale denominata Garzaia. Città Ideale che si affaccia sul fiume Po dove il comune è dotato di un approdo attracco per la navigazione fluviale.

Municipio:

Via XXIII Aprile, 11
Tel. +39 0375 86021
www.comune.pomponesco.mn.it
Garzaia: Riserva Naturale,
percorso ciclo pedonale Km 3,5 circa.
Per informazioni contattare
Coop Lunezia Cell. +39 335 5230406
oppure Comune Tel. +39 0375 86021
Attracco fluviale: Sig. Marco Remagni,
tel. 348 8969861

Appuntamenti:

Venerdì Santo, rievocazione della Passione di Cristo;
seconda domenica di luglio Festa Patronale bicentenaria Fiera di S. Felicità;
seconda domenica di novembre Festa del Ringraziamento con intrattenimenti vari: sport- teatro-cultura- musica- moda ed enogastronomia ti accompagnano per tutti i mesi dell'anno

Mercato:

Piazza XXIII Aprile
martedì mattina; Piazza XXIII Aprile - ogni 3ª domenica del mese mercatino oggetti del passato bricolage hobbistica

Dove mangiare: Trattoria Cavalier Saltini

Piazza XXIII Aprile, 12
Tel. +39 0375 86710

Agriturismo Regina

Via Saletto, 14 - Tel. +39 0375 86145
agriturismo.regina@virgilio.it

POMPONESCO

Trattoria Il Leone

Piazza IV Martiri, 2 - Tel. +39 0375 86145
 info@trattoriailleone.it

Trattoria Pizzeria Linda

Via Roma, 71 - Tel. +39 0375 86449

Bar Pizzeria Il Castello

Via Roma, 30 - Tel. +39 0375 868811

Trattoria Ristorante Il Partenone

Via Tazzoli, 52 angolo Strada
 Provinciale 57

Tel. +39 0375 868061

Bar ristorante campo sportivo

Non Solo Caffè

Piazzale A. Togliani

Cell. +39 340 5987758

Forno Panetteria Il Cesto

Via F.lli Cantoni, 1 angolo Via Roma

Tel. +39 0375 86758

Store/Bistrot Il Melograno

Via Roma, 79 - Cell. +39 348 8026363

www.melogranomarket.com

Agriturismo Didattico

La Fattoria Musicale

Via Albereto, 2 - Cell. +39 335 5230406

Dove dormire: Locanda il Leone

Piazza IV Martiri, 2 - Tel. +39 0375 86145

info@trattoriailleone.it

Teatri:

Teatro '900

Via Roma, 57 - Tel. +39 0375 86021

RIVAROLO DEL RE ED UNITI

Per la sua strategica posizione, al confine fra Ducato di Milano e Repubblica di Venezia, Rivarolo è stato per secoli luogo di transito, oltre che di scontri e conflitti. Il suo territorio fu abitato da alcune nobili casate, di cui oggi si apprezzano le caratteristiche residenze. Fra queste si segnala la notevole struttura di Villa La Todeschina, che racchiude fra le proprie mura un torrione a beccatelli probabilmente originario del XV secolo. La chiesa Parrocchiale di San Zenone, costruita nel XVIII sui resti di un edificio preesistente, ospita dipinti di Marcantonio Ghisлина e di Giorgio Anselmi, autore della pala collocata sull'altare maggiore.

Municipio:

Piazza Roma, 6 - Tel. +39 0375 534032

www.comune.rivarolodelreeduniti.cr.it

Appuntamenti:

Lunedì successivo alla prima domenica dopo la Pasqua, festa patronale di San Zenone;

Terzo fine settimana di agosto sagra di Brugnolo; terza domenica di settembre fiera settembrina di Rivarolo del Re



Chiesa parrocchiale di San Zenone

**RIVAROLO
DEL RE ED UNITI**

Mercato: Piazza Dante Alighieri
giovedì mattina

Dove mangiare: **Ristorante Pizzeria La Maddalena**
Fraz. Villanova Strada Maddalena
Tel. +39 0375 776339

Dove dormire: **Ostello Breda**
Via Breda Azzolini, 7B
Cell. +39 338 4146293
ostellobreda@mail.com



Palazzo del Podestà

RIVAROLO MANTOVANO

Una poderosa cinta muraria racchiude il cuore storico della città, al centro del quale si apre la monumentale Piazza Finzi, circondata da portici e da eleganti edifici. Oltre a Palazzo Penci vi si affacciano il Palazzo del Podestà, dotato di torre cinquecentesca, e la sede dell'ex Sinagoga, decorata da stucchi settecenteschi. Nei locali adiacenti Porta Mantova sono presenti la ricostruzione storica di un ambiente abitativo e un piccolo Museo di oggetti tradizionali. Lungo via Gonzaga si distingue la cupola finemente affrescata della Parrocchiale tardogotica dedicata a Santa Maria Annunciata.

Municipio: Via Gonzaga, 39 - Tel. 0376 99101
www.comune.rivarolo.mn.it

Appuntamenti: Primo fine settimana di agosto, "Lizzagone", rievocazione storica con festa rinascimentale in Piazza Finzi; prima domenica di giugno e seconda d'ottobre, sagra del paese; Ultima domenica di maggio e terza domenica d'ottobre, sagra della Fraz. Cividale Mantovano; Terza domenica di ottobre, sagra del tortello; Mese di luglio, "Scacciapensieri", rassegna di teatro, cultura e musica; 24 Agosto, Sagra di S. Bartolomeo, sfilata in costume rinascimentale e palio dei borghi

Mercato: Piazza Finzi - lunedì mattina

Dove mangiare: **Ristorante Enoteca Finzi**
Piazza Finzi, 1/A - Tel. +39 0376 99656
Ristorante Pizzeria La Fontanella
Cividale Mantovano, Via Carducci, 7
Tel. +39 0376 93293

Dove dormire: **B&B Al Traghetto di Asinari Maria Angela**
Via Cavour, 16 - Cell. +39 339 3671531
info@altraghetto.it - www.altraghetto.it



Galleria degli Antichi

SABBIONETA

Sabbioneta, riconosciuto come “sito Mantova e Sabbioneta iscritto nella Lista del Patrimonio Mondiale UNESCO dal mese di luglio 2008” è interamente cinta da mura e gravita attorno a due centri principali: Piazza Ducale e Piazza d’Armi. Annovera importanti testimonianze di un glorioso passato: il Duomo di Santa Maria Assunta, il Museo d’Arte Sacra e la Chiesa della Beata Vergine Incoronata, tempio ottagonale ispirato a modelli lombardi del XV secolo. In Piazza d’Armi si trova il Palazzo del Giardino, antica dimora di Vespasiano collegata con un passaggio alla Galleria degli Antichi. Tra le due piazze sorge il Teatro all’Antica, capolavoro architettonico di Vincenzo Scamozzi. Nel quartiere storicamente abitato dagli ebrei è visitabile la Sinagoga, inserita nel 1824 al piano alto di un palazzetto rinascimentale e recentemente restaurata. La vicina località di Villa Pasquali accoglie la Chiesa di Sant’Antonio Abate e Villa La Grangia, antica residenza gonzaghese.

Municipio: Piazza Ducale, 2 - Tel. +39 0375 223011
www.comune.sabbioneta.mn.it

LAT - Ufficio Informazioni e Accoglienza Turistica
Piazza d’Armi, 1 - Tel. +39 0375 52039
iat@sabbioneta.org - www.iatsabbioneta.org

Appuntamenti: Terza domenica d’ottobre, fiera di San Gallo; ogni prima domenica del mese mercatino dell’Antiquariato nelle vie e nelle piazze del centro storico. Per cittadini, visitatori e turisti la manifestazione rappresenta una occasione per visitare Mantova e Sabbioneta
www.mantovasabbioneta-unesco.it;
nel corso dell’anno presso la città vengono organizzate numerose attività culturali e di spettacolo

Dove mangiare: Ristorante Al Duca
Via della Stamperia, 18
Tel. +39 0375 52474
al.duca@tin.it - www.albergoalduca.com

Ristorante Antica Corte
Via Commessaggio Inferiore, 32
Tel. +39 0375 254108
Cell. +39 340 8108783
info@anticacorte.eu
www.ristoranteanticacorte.it

Ristorante Pizzeria Baganvillea
Loc. Ca’ de’ Cessi, Via Ca’ de’ Cessi, 3
Tel. +39 0375 254031

Ristorante Corte Bondeno
Via Mezzana Loria
Cell. +39 345 8012912
www.ristorantecortebondeno.it

Ristorante Pizzeria Bar Ducale
Via Vespasiano Gonzaga, 24

SABBIONETA

Tel. +39 0375 52010
 info@ristiducale.it - www.ristiducale.it

Ristorante Fuori le Mura

Via Anna d'Aragona, 2

Tel. + 39 0375 52479

Trattoria La Conchiglia

Fraz. Villa Pasquali, Via Motta, 4

Tel. +39 0375 220339

www.laconchigliaonline.com

Osteria La Dispensa

Via della Galleria, 3 - Tel. +39 0375 221107

Cell. +39 340 3834334

osteriadispensa@live.it

www.osteriadispensa.altervista.org

Locanda e Ristorante

La Loggia del Grano

Via Umberto Maffezzoli, 1

Tel. +39 0375 221079

locandalaloggia@gmail.com

www.loggiadelgrano.it

Trattoria - Tavola Calda Stazione

c/o Porta Imperiale

Via Anna d'Aragona, 1

Tel. +39 0375 52482

Gelateria Orianna

Piazza d'Armi, 21 - Cell. +39 347 4508480

Bar Diana

Via Vespasiano Gonzaga, 40

Tel. +39 0375 221007

Zanetti's Bar

Piazza Ducale, 8 - Cell. +39 328 4538642

+39 339 3675795

Pizzeria Bella Napoli 7

Via Vespasiano Gonzaga, 27

Tel. +39 0375 220059

Alimentari Lanfredini

Via V. Scamozzi, 7 - Tel. +39 0375 220132

Azienda Agricola Breda

Via IV Novembre - Breda Cisoni

Tel. +39 0375254175 / Cell. +39 338 2992555

gianka70@teletu.it.

www.lucamaroni.com

Azienda Agricola Corte Frati

Via Mezzana Sant'Antonio 90

Tel. +39 0375 52488

Cell. +39 347 7779194

Azienda Agricola Possessione

Via Cà d'Amici 31 - Tel. +39 0375 52690

Forno Pasticceria Alimentari Maglia

Piazza Ducale, 9 - Tel. +39 0375 52116

Pasticceria Atena

Via Vespasiano Gonzaga, 43

Tel. +39 0375 52309

info@pasticceriaatena.it

SABBIONETA

www.pasticceriaatena.it

Ricanda L'Orto del Gusto

Via Scamozzi, 12/14 - Tel. +39 0375 221076

Cell. +39 339 1446664

bottegaricanda@gmail.com - www.ricanda.it

Dove dormire: Albergo Ristorante Al Duca

Via della Stamperia, 18 - Tel. +39 0375 52474

al.duca@tin.it - www.albergoalduca.com

Albergo Giulia Gonzaga

Via Gonzaga, 65 - Tel. +39 0375 528169

albergogiuliagonzaga@gmail.com

www.albergogiuliagonzaga.net

B&B Da Nina

Via Pesenti, 40 - Tel. +39 0375 52626

Cell. +39 348 6617106

bebdanina@virgilio.it - www.bebdanina.com

Palazzi e Musei: Palazzo Giardino

Piazza d'Armi, 1 - Tel. +39 0375 52039

Palazzo Ducale

Piazza Ducale - Tel. +39 0375 52039

Museo d'Arte Sacra A passo d'Uomo

Via dell'Assunta, 7 - Tel. +39 0375 52035

apassoduomo@progettoculturale.it

<http://xoomer.virgilio.it/idformis>

Sinagoga di Sabbioneta

Via Bernardino Campi, 1 - Tel. +39 0375 52039

Teatri:

Teatro all'Antica

Via Teatro Olimpico, 1 - Tel. +39 0375 52039

Noleggio biciclette: LAT - Ufficio Informazioni

e Accoglienza Turistica

Piazza d'Armi, 1

Tel. +39 0375 52039

iat@sabbioneta.org

www.iatsabbioneta.org

Area sosta camper: Via Piccola Atene



*Museo
Paleontologico
del Po*

SAN DANIELE PO

Nel comune si visita il Museo Paleontologico del Po, contenente preziose testimonianze delle origini di queste terre, fra cui resti fossili di mammiferi giganti (elefante, mammut, rinoceronte) e testimonianze delle origini della presenza antica di homo sapiens. Fra i pezzi più significativi si ricorda "Pàus", un osso frontale di homo neanderthalensis che rappresenta, ad oggi, il primo fossile appartenente a questa specie rinvenuto in pianura padana. Isola Pescaroli è l'antico attracco del battello che faceva spola tra la riva lombarda e quella emiliana e oggi costituisce uno degli scorci più caratteristici del corso del Po.

Municipio:

Piazza Flli Leoni, 1

Tel. +39 0372 65536

www.comune.sandanielepo.cr.it

Appuntamenti: Prima e seconda domenica di

SAN DANIELE PO

novembre, festa patronale di San Carlo e di Sant'Omobono
Via Faverzani - giovedì mattina

Mercato:

Dove mangiare: **Bar Trattoria il Cacciatore**
Via Antonio Faverzani, 12
Tel. +39 0372 65567

Dove dormire: **B&B Cascina Violino Relaxed Countryside Living**
Solarolo Paganino, 1
Cell. +39 349 0925441
Tel. +39 0372 1733001
info@cascinaviolino.com
www.cascinaviolino.com

Musei: **Museo Paleoantropologico del Po**
Via Faverzani, 11 - Tel. +39 0372 65336
info@museosandanielepo.com
www.museosandanielepo.com

Noleggio biciclette: Punto noleggio
Museo Paleoantropologico del Po



Villa Medici del Vascello

SAN GIOVANNI IN CROCE

Sede della straordinaria Villa Medici del Vascello, costruita nel 1407 dalla potente famiglia dei Fondulo sulle rovine di un antico castello, ora di proprietà del Comune. Sul retro dell'edificio si apre un vastissimo parco all'inglese, con una suggestiva passeggiata tra costruzioni esotiche e rovine di altri tempi. Alla villa è legato il nome di Cecilia Gallerani, protagonista del celebre ritratto di Leonardo da Vinci "La dama con l'ermellino". Di grande rilievo è anche l'antica Parrocchiale di San Zavedro.

Municipio: Via Busi, 18 - Tel. +39 0375 91001
www.comune.sangiovanniincroce.cr.it
Villa Medici del Vascello: domenica e festivi orario continuato dalle 10 alle 20 da aprile a ottobre. Aperture infrasettimanali su prenotazione.
Via Giuseppina, 6/8 - Tel. + 39 0375 310279
villamedici@comune.sangiovanniincroce.cr.it

Mercato: Piazza Dante Alighieri - venerdì mattina

Dove mangiare: **Trattoria Dal Mago**
Via Matteotti, 40 - Tel. +39 0375 91096
Ristorante La Quercia
S.S. Asolana, 9 - Tel. +39 0375 91289

Dove dormire: **Hotel La Quercia**
S.S. Asolana, 9 - Tel. +39 0375 91289
www.hotellaquercia.org

Teatri: **Teatro Comunale Cecilia Gallerani**
Via Grasselli Barni, 12 - Tel. +39 0375 91001



Chiesa Castello

SAN MARTINO DALL'ARGINE

La magnifica piazza del Castello, circondata da portici, restituisce l'immagine di San Martino quale borgo derivato da una corte gonzaghesca. Il contributo della potente casata si riconosce anche nella chiesa dei Santi Fabiano e Sebastiano (1489) detta "dei Frati". Di grande importanza è anche la Chiesa Castello, eretta per volontà di un'eminente personalità come il Cardinale Scipione.

Municipio: Via Garibaldi, 6 - Tel. +39 0376 922011
www.comune.sanmartinodallargine.mn.it

Appuntamenti: Seconda o terza domenica di novembre, Antica Fiera di San Martino;
Prima domenica di settembre, Antica Fiera della Madonnina, con la tradizionale Budinata

Mercato: Piazza Matteotti - martedì mattina

Dove mangiare: Bistrò 34
Via Dante 34, - Tel. +39 0376 919408
Top Secret Pub
Via Garibaldi, 9 - Tel. +39 0376 91300

Pro Loco: Via Garibaldi, 2 - Cell. +39 340 9988065
pl.sanmartino@libero.it



Chiesetta della Natività della Vergine

SAN MARTINO DEL LAGO

La chiesa Parrocchiale di Sant'Agata, progettata da Luigi Voghera sul finire del XVIII sec., ospita una tela settecentesca di Giacomo Guerini e opere lignee del tardo Rinascimento. Lo spazio interno è animato da otto cappelle con pitture murali di Giovanni Motta. In località Caruberto merita una sosta la chiesa trecentesca dedicata alla Natività della Vergine.

Municipio: Via Roma, 36 - Tel. +39 0375 95144
www.comune.sanmartinodellago.cr.it

Appuntamenti: 5 febbraio, festa patronale di Sant'Agata

Mercato: Piazza Italia - giovedì mattina

Dove mangiare: Ristorante Osteria Il Ganascino
Via Roma, 1 - Tel. +39 0375 350275

Dove dormire: B&B Ai Due Galli
Via Roma, 13 - Cell. +39 345 4236699
info@bbaiduegalli.it - www.bbaiduegalli.it



Chiesa vecchia

SCANDOLARA RAVARA

Insediamiento rurale di origini romane, come testimonia il rinvenimento di un altare funerario in pietra, oggi esposto presso il Museo Archeologico nel castello Sforzesco di Milano. Il luogo di culto preserva interessanti affreschi del XVI sec., attribuiti alla mano di Alessandro Pampurino, pittore lombardo di formazione cremonese. Da non perdere

**SCANDOLARA
RAVARA**

la visita all'affascinante località di Castelponzone, centro tradizionale di lavorazione della corda, annoverato fra i Borghi più Belli d'Italia. Un piccolo museo ripercorre storia e consuetudini del mestiere dei cordai.

Municipio: Piazza Italia, 11 - Tel. +39 0375 95101
www.unionemunicipia.it

Appuntamenti: 15 agosto festa patronale di Santa Maria Assunta; Terza e quarta domenica di ottobre, sagra di San Luca a Castelponzone; terza domenica di ottobre, durante la Sagra di San Luca "Librando al Borgo" saperi e sapori d'Autunno; 25 aprile, Giornata dedicata al giardinaggio ed al libero scambio di Semi; marzo-maggio Festival di musica rinascimentale e barocca "Luciano Boari"

Mercato: Piazza Italia - venerdì mattina

Dove mangiare: **Hostaria Il Calcante**
Via Buschini, 11
Trattoria Il Pavone
Via Marconi, 112 - Tel. +39 0375 95282
Birreria Bell'Italia da Alex
Via Europa, 2 - Tel. +39 0375 95408

Dove dormire: **B&B Kadematt**
Loc. Castelponzone - Via Madonnina 3
Tel. +39 0375 350307
Cell. +39 333 3687349
info.kadematt@gmail.com

Musei: **Museo dei Cordai**
Loc. Castelponzone - Via Buschini
Tel. +39 0375 95101 / Cell. +39 347 7802091
museodeicordai@gmail.com
giorni festivi: 16.00-19.00
giorni feriali aperto solo su prenotazione
Esposizione Contadina Casa dell'Eremita
Loc. Basilica Santa Maria della Pace
Via Marconi
Tel. +39 0375 95101 / Cell. +39 347 7802091
museodeicordai@gmail.com
Aperto solo su prenotazione



*Parrocchiale
di Santo Stefano*

SOLAROLO RAINERIO

L'antica parrocchiale di Santo Stefano, ricostruita in forme neoclassiche nel secolo scorso, custodisce due dipinti su tavola di Galeazzo Campi (1528). Villa Zaccaria, sede municipale, è edificio signorile del XIX sec.

Municipio: Via Giuseppina, 83 - Tel. +39 0375 91017
www.comune.solarolorainerio.cr.it

Appuntamenti: 10 agosto Festa patronale di San Lorenzo Aroldo; Prima domenica settembre

**SOLAROLO
RAINERIO**

Palio delle Contrade con tradizionale corsa degli asini

Dove mangiare: Albergo Ristorante la Clochette

Via Borgo, 2 - Tel +39 0375 91010

Osteria degli Artisti

Via Giuseppina, 55/a - Tel. + 39 0375 91669

Trattoria alla Vecchia Maniera

Tel. +39 0375 670475

Fraz. San Lorenzo Aroldo - Via Verdi, 20

Dove dormire: Albergo Ristorante La Clochette

Via Borgo, 2 - Tel +39 0375 91010

laclochette@virgilio.it

www.ristorantelaclochette.com

B&B Le Rose

Via Europa Unita, 6 - Tel. +39 0375 91760

bb-lerose@libero.it

SPINEDA

In territorio di Spineda è visitabile un vecchio cascinale di proprietà dei Canossa, probabilmente destinato al riposo estivo della casata. All'ingresso del paese si incontra il magnifico Palazzo dei Cavalcabò, già di proprietà dell'antica famiglia cremonese.

Municipio: Piazza Libertà, 1 - Tel. +39 0376 93071
www.comune.spineda.cr.it

Appuntamenti: Prima domenica d'ottobre, sagra del paese

Area sosta camper: Via Dello Sport

TORRE DE' PICENARDI

Vi ha sede la grandiosa villa omonima, costruita a fine Settecento per volontà dei fratelli Picenardi. Si tratta di un articolato complesso architettonico circondato da fossato e arricchito da splendidi ambienti interni. Dietro al corpo della villa si apre l'immenso parco all'inglese, nel quale si snoda un incantevole percorso tra tempietti classici, finte rovine e laghetti. In frazione San Lorenzo De' Picenardi campeggia l'inconfondibile profilo merlato del CasAtello, costruito nella prima metà del XIX sec. da Luigi Voghera su presistenze quattrocentesche. Isolato in un magnifico parco dalla vegetazione lussureggiante, l'imponente maniero ingloba sei torri e propone al suo interno un susseguirsi di ambienti sontuosamente arredati secondo lo stile dell'epoca.

Municipio: Piazza Roma, 1 - Tel. +39 0375 94102
www.comune.torredepicenardi.cr.it

Pro Loco: Piazza Roma, 1 - Tel. +39 0375 395041
Cell. +39 349 5620875
info@prolocotorredepicenardi.it



Palazzo Cavalcabò



Castello San Lorenzo De' Picenardi

**TORRE DE'
PICENARDI**

www.prolocotorredepicenardi.it
Ufficio informazioni dall'1 aprile
all'1 novembre sabato, domenica e
festivi presso il Castello di S. Lorenzo
Tel. +39 0375 776305 / Cell. +39 349 5620875

Appuntamenti: 10 agosto sagra di San Lorenzo;
6-16 agosto Ferragosto
in Villa Sommi Picenardi;
7 dicembre festa patronale
di Sant'Ambrogio

Mercato: Piazza Roma - giovedì mattina

Dove mangiare: **Agriturismo Il Cantonazzo**
Fraz. San Lorenzo De' Picenardi
Via Verdi, 44 - Tel. +39 0372 33507
Cell. +39 347 3029878

Dove dormire: **Agriturismo Il Cantonazzo**
Fraz. San Lorenzo De' Picenardi
Via Verdi, 44 - Tel. +39 0372 33507
Cell. +39 347 3029878
minogaletti@aliceposta.it
www.agriturismocantonazzo.it

Noleggio biciclette: **Pro Loco**
Tel. +39 0375 395041
Cell. +39 349 5620875
info@prolocotorredepicenardi.it



*Parrocchiale
San Francesco
Romprezzagno*

TORNATA

Domina il centro abitato della piccola frazione Romprezzagno il "Castello" concesso in feudo alla famiglia Bellotti da Matilde di Canossa nel 1078, rifortificato per concessione di Francesco Sforza nel 1465. Della costruzione originaria si può ammirare il corpo di fabbrica centrale, oggi inglobato nella cascina di pertinenza. La parrocchiale di Romprezzagno, dedicata a San Francesco (XV sec.) presenta un'abside, che ospita un prezioso ciclo di affreschi del tardo Quattrocento, recentemente restaurati. La parrocchiale di Tornata, dedicata a Sant'Antonio Abate e Ambrogio Vescovo, conserva l'affresco della Madonna con Bambino (XV sec.), trasferito dall'antica parrocchiale di S. Ambrigo, situata in aperta campagna e oggi demolita.

Municipio: Via Fabbri, 10 - Tel. +39 0375 97051
www.comune.tornata.cr.it

Appuntamenti: 26 luglio sagra di Sant'Anna
a Romprezzagno;
16 agosto sagra di San Rocco

Dove mangiare: **Agriturismo La Cantina**
Via Solferino, 23 - Tel. +39 0375 97113
www.agriturismolacantina.com



*Parrocchiale
di San Nicola*

TORRICELLA DEL PIZZO

L'insediamento originario era sovrastato da una torre posta nei pressi di un piccolo promontorio affiorante dalle acque del Po. Alcuni resti del torrione sono stati collocati nell'attuale oratorio. Bella la vicina Parrocchiale intitolata a San Nicola, luogo di culto ad aula unica con cappellette laterali.

Municipio: Via Roma, 4 - Tel. +39 0375 99821
www.comune.torricella.cr.it

Appuntamenti: Festa del Pipen in gennaio;
3 maggio, sagra di Santa Croce;
Ultima domenica di settembre,
sagra di San Michele; 6 dicembre
festa; patronale di San Nicola

Dove dormire: Agriturismo Torretta
Via Marconi, 3 - Cell. +39 347 2297863
cristinafadani@gmail.com
www.agriturismotorretta.weebly.com
All'interno dell'agriturismo è
possibile visitare
la Collezione di Storia Naturale "Maria
Gardoni Mosconi - Amilcare Mosconi"
e la Collezione Strumenti Musicali Meccanici
Collezione Storia Naturale
Via Marconi, 3 - Tel. +39 0375 99821
Cell. +39 347 2297863
Collezione Strumenti Musicali Meccanici
Via Marconi, 3 - Tel. +39 0375 99821
Cell. +39 347 2297863



*Chiesa di Santa
Maria Assunta*

VIADANA

L'arco di Porta Nuova introduce nella bella piazza Matteotti, dove insistono i portici del Palazzo Comunale e l'ex edificio del Monte di Pietà.

La vecchia sede delle scuole ospita il Mu.Vi., polo museale che comprende la Galleria Civica d'Arte Contemporanea, la Biblioteca Comunale e il Museo Civico "Antonio Parazzi". Poco distante sorge la Parrocchiale di Santa Maria Assunta del Castello, iniziata nel 1522 e profondamente modificata nel corso del XIX sec. Al suo interno si segnalano l'affresco dipinto in Controfacciata dal Malosso e la drammatica "Deposizione" in terracotta scolpita da Agostino Fondulo. Fra le vie del ghetto ha sede l'edificio neoclassico della Sinagoga, costruita a inizio dell'Ottocento nelle immediate vicinanze della casa che ospitava l'antico tempio. Il comune è dotato di un approdo per la navigazione fluviale. Per maggiori informazioni contattare

Municipio: Piazza Matteotti, 2 - Tel. +39 0375 7861
www.comune.viadana.mn.it

- VIADANA** **Appuntamenti:** Mese di Maggio “Viadana, la sua gente, il suo vino” Festa del Lambrusco; Seconda metà del mese giugno, sagra del Melone; Primo sabato di luglio Notte Bianca; mese di settembre Zafferanone; 29 giugno fiera di San Pietro; 10 settembre fiera patronale di San Nicola
- Mercato:** Piazza Manzoni e vie ad. - venerdì mattina
- Dove mangiare:** **Locanda del Ginnasio**
Vicolo Ginnasio, 7 - Tel. +39 0375 780404
www.locandadelginnasio.it
Osteria Caol Ila
Vicolo Quartierino, 10
Cell. +39 328 1853075
www.osteriacamolila.it
Osteria Da Bortolino
Via Ponte, 8 - Tel. +39 0375 82640
Trattoria Bocca Bassa
Loc. Bocca Bassa, Via Argine Oglio, 28
Tel. +39 0375 80107



Paesaggio

VOLONGO

Insediamiento storicamente noto per la lavorazione della tela di lino e per i manufatti artigianali ottenuti da piante tipiche delle zone palustri. La chiesa Parrocchiale dedicata a San Pietro è un edificio risalente al XVI secolo ed è stata recentemente ristrutturata; al suo interno, tra numerose tele ed arredi sacri, spicca la Cappella della Madonna del Campanile, a memoria dell'apparizione della Madonna. Il comune è ricordato anche per essere il paese di nascita delle sorelle Agazzi, due insigni educatrici dell'infanzia.

- Municipio:** Via Cavour, 8
Tel. +39 0372 845914
www.comune.volongo.cr.it
- Appuntamenti:** 17 gennaio falò in onore di Sant'Antonio Abate; Fine maggio, festa di primavera; 13 giugno, festa rionale di S. Antonio da Padova; 29 giugno, festa dei Patroni SS. Pietro e Paolo apostoli; seconda domenica di ottobre, festa patronale della Madonna del Campanile; Dall'8 dicembre all'8 gennaio, viene allestito un presepio galleggiante sul fiume Gambara
- Mercato:** Via Agazzi - Via Roma
venerdì mattina

VOLONGO

Dove mangiare: Locanda Palazzo Folcieri

Via Roma, 2 - Tel. +39 0372 846019

Trattoria Bar H

Via Garibaldi, 47/49

Tel. +39 0372 845885



Parrocchiale di San Michele

VOLTIDO

La Parrocchiale del paese, intitolata a San Michele, è frutto di un rifacimento tardo-ottocentesco e conserva al suo interno una statua tardo-rinascimentale.

Municipio:

Via Libertà, 2

Tel. +39 0375 389762

www.comune.voltido.cr.it

Appuntamenti:

29 settembre festa patronale di San Michele Arcangelo

Dove mangiare:

Agriturismo Corte del Re

Loc. Recorfano, Via Maggiore, 1

Tel. +39 0375 389871

info@cortedelre.it

www.cortedelre.it

Antica Trattoria Gianna

Loc. Recorfano, Via Maggiore, 12

Tel. +39 0375 98351

www.anticatrattoriagianna.it

gianna@anticatrattoriagianna.it

Osteria degli Angeli

Loc. Recorfano, Vicolo Remoto, 1

Tel. +39 0375 980753

Credits

Coordinamento:

GAL Oglio Po terre d'acqua Soc. cons. a r.l.
Piazza Donatore del Sangue, 17 Calvatone (Cr)
Tel. +39 0375 97664 - www.galogliopo.it

Pubblicazione:

Ellisse srl - Comunicazione ed Eventi
· *Direzione:* Roberto Maggioni
· *Testi:* Luciana Medici
· *Fotografie:* Simone Ravara - Gianluigi Borelli - Alessandra Monti
Edmondo Facchetti - Simone Bottini - Pro Loco di Sabbioneta

Un ringraziamento al Comune di Sabbioneta per la gentile concessione delle immagini e dell'offerta turistica.

Un ringraziamento a coloro che hanno contribuito ai contenuti della guida (amministratori e personale degli enti locali, proloco e associazioni del territorio) e, per la preziosa collaborazione, a Giuseppe Flisi, Marida Brignani, Graziella Rossetti, Ermanno Finzi.

*Tutto il bello e il buono,
nelle terre fra Oglio e Po,
si può raggiungere
anche pedalando!*

**Scopri gli itinerari
e
i percorsi ciclabili
del nostro territorio con**



su ogliopo.it





Fondo Europeo Agricolo per lo Sviluppo Rurale - l'Europa investe nelle zone rurali
PSR 2007-2013 Osservatorio Generale Agricoltura

http://ec.europa.eu/agriculture/rurdev/index_it.htm

INFO: | www.ogliopo.it